








LEGENDA:
 HRANICE DLE KATASTRÁLNÍ MAPY
 1059/3 ČÍSLO POZEMKU DLE KATASTRU NEMOVITOSTI

LEGENDA ZÁBORU:
 ZÁBOR Č. ČÍSLO POZEMKU DLE KATASTRU NEMOVITOSTI



SOUŘADNICOVÝ SYSTÉM: S-JTSK	VÝŠKOVÝ SYSTÉM: Bpv	Razítko, datum, podpis:
 Ředitelství silnic a dálnic ČR Správa Pardubice Hlaváčkova 902 530 02 Pardubice		

KRESLIL:	ING. PETR PÁCHA	 	 IDProjekt s.r.o. inženýring a projekce dopravních staveb Sokolovská 94 Nedošín 570 01 Lihomyšl IČO 024 97 247 DIČ CZ02497247 www.idprojekt.cz
ZPRACOVAL:	ING. PETR PÁCHA		
TECHNICKÁ KONTROLA:	JAN VAJS, D.S.		
ZODPOVĚDNÝ PROJEKTANT:	ING. PETR PÁCHA		
HLAVNÍ PROJEKTANT:	ING. PETR PÁCHA		
KRAJ:	PARDUBICKÝ	OKRES:	SVITAVÝ
MĚSTO:	POLÍČKA		
INVESTOR:	ŘEDITELSTVÍ SILNIC A DÁLNIC ČR, SPRÁVA PARDUBICE, HLAVÁČKOVA 902, 530 02 PARDUBICE	STUPEŇ:	DSP+VD-ZDS
AKCE:	I/34 POLÍČKA PRŮTAH, OAK	ZAK.ČÍSLO:	001
OBJEKT:	G. SOUVISEJÍCÍ DOKUMENTACE	ARCHIVNÍ ČÍSLO:	2023-001-0319
OBSAH:	SITUACE DOTČENÝCH POZEMKŮ - Č.2	DATUM:	VI/2023
		FORMÁT:	7xA4
		MĚŘÍTKO:	1:500
		ČÍSLO SOUPRAVY:	ČÍSLO PŘÍLOHY:
			G.1.2.