

# ÚZEMNĚ ANALYTICKÉ PODKLADY

PRO ÚZEMÍ SPRÁVNÍHO OBVODU OBCE S ROZŠÍŘENOU PŮSOBNOSTÍ

## P O L I Č K A

### 4. ÚPLNÁ AKTUALIZACE – 2016



**PODKLADY PRO ROZBOR  
UDRŽITELNÉHO ROZVOJE ÚZEMÍ  
TEXTOVÁ ČÁST**

**OBSAH**

ÚVOD.....	3
Přehled použitých zkratk.....	4
Vymezení řešeného území.....	6
Použité podklady.....	7
A. PODKLADY PRO ROZBOR URDŽITELNÉHO ROZVOJE ÚZEMÍ SO ORP POLIČKA.....	8
A.1 NADŘAZENÁ DOKUMENTACE, ŠIRŠÍ ÚZEMNÍ VZTAHY.....	8
A.1.1 Nadřazená dokumentace.....	8
A.1.2 Širší územní vztahy.....	8
A.2 ZJIŠTĚNÍ A VYHODNOCENÍ STAVU A VÝVOJE ÚZEMÍ.....	10
A.2.1 Přehled platných ÚPD obcí SO ORP Polička k 31. 10. 2016.....	10
A.2.2 Přehled pořízených ÚPP obcí SO ORP Polička k 31. 10. 2016.....	11
A.2.3 Přehled pořizovaných a projednávaných ÚPD obcí SO ORP Polička k 31. 10. 2016.....	11
A.2.4 Přehled sledovaných jevů.....	12
A.2.5 Vyhodnocení stavu a vývoje území dle tematického členění.....	15
1. Horninové prostředí a geologie.....	15
2. Vodní režim.....	17
3. Hygiena životního prostředí.....	20
4. Ochrana přírody a krajiny.....	24
5. Zemědělský půdní fond a pozemky určené k plnění funkcí lesa.....	27
6. Veřejná dopravní a technická infrastruktura.....	28
7. Sociodemografické podmínky.....	37
8. Bydlení.....	46
9. Rekreace.....	47
10. Hospodářské podmínky.....	49
A.2.6 Přehled aktuálních údajů o jednotlivých obcích SO ORP Polička.....	51
Borová.....	51
Březiny.....	53
Bystré.....	55
Hartmanice.....	58
Jedlová.....	60
Kamenec u Poličky.....	62
Korouhev.....	64
Květná.....	67
Nedvězí.....	70
Oldřiš.....	72
Polička.....	74
Pomezí.....	78
Pustá Kamenice.....	81
Pustá Rybná.....	83
Sádek.....	86
Stašov.....	89
Svojanov.....	92
Široký Důl.....	95
Telecí.....	98
Trpín.....	101

A.3	HODNOTY ÚZEMÍ.....	103
A.3.1	Kulturní hodnoty.....	103
A.3.2	Civilizační hodnoty.....	110
A.3.3	Přírodní hodnoty.....	110
A.4	LIMITY VYUŽITÍ ÚZEMÍ.....	111
A.4.1	Ochrana památek a archeologického dědictví.....	111
A.4.2	Ochrana přírody a krajiny.....	111
A.4.3	Ochrana zemědělského půdního fondu.....	111
A.4.4	Ochrana podzemních a povrchových vod.....	111
A.4.5	Ochrana před záplavami a povodněmi.....	111
A.4.6	Ochrana nerostných surovin a geologické stavby území.....	112
A.4.7	Ekologické zátěže.....	112
A.4.8	Ochrana technické infrastruktury.....	112
A.4.9	Ochrana dopravní infrastruktury.....	112
A.4.10	Obrana státu, civilní a požární ochrana.....	113
A.4.11	Ostatní ochranná pásma, ochrana staveb, ostatní limity.....	113
A.5	ZJIŠTĚNÍ A VYHODNOCENÍ ZÁMĚRŮ NA PROVEDENÍ ZMĚN V ÚZEMÍ.....	114
A.5.1	Platné záměry na provedení změn v území dle 3. aktualizace ÚAP – 2014.....	114
A.5.2	Záměry na provedení změn v území dle 4. aktualizace ÚAP – 2016.....	133
A.5.3	Souhrnná tabulka obcí a záměrů.....	137

## GRAFICKÁ ČÁST PODKLADŮ PRO RURÚ

Výkres hodnot území	měř. 1 : 50 000
Výkres limitů využití území	měř. 1 : 50 000
Výkres záměrů na provedení změn v území	měř. 1 : 50 000

## ÚVOD

V souladu s ustanovením § 28 odst. 2 zákona č. 183/2006 Sb., o územním plánování a stavebním řádu, v platném znění (dále jen „stavební zákon“), a s vyhláškou č. 500/2006 Sb., o územně analytických podkladech, územně plánovací dokumentaci a způsobu evidence územně plánovací činnosti, v platném znění, pořídil Městský úřad Polička, odbor územního plánování, rozvoje a životního prostředí, jako místně a věcně příslušný úřad územního plánování, [4. úplnou aktualizaci územně analytických podkladů](#) (ÚAP) pro [území správního obvodu](#) obce s rozšířenou působností (ORP) Polička. Úřad územního plánování pořídil aktualizaci ÚAP v podrobnosti a rozsahu nezbytném pro pořizování územních plánů a regulačních plánů.

### Pořizovatel:

Městský úřad Polička

Odbor územního plánování, rozvoje a životního prostředí

Kontaktní osoba: Ing. Antonín Mihulka

Palackého nám. 160, 572 01 Polička

tel. 461 723 854, fax 461 725 926

### Zpracovatel:

Ing. Antonín Mihulka – textová část

Ing. Hana Uhrová – datová část, grafická část

**Poznámka:** [modře](#) jsou vyznačeny aktualizované, doplněné a opravené údaje

**Přehled použitých zkratk**

AČR	Armáda České republiky
ATC	autokemp
BP	bezpečnostní pásma
BPEJ	bonitované půdně ekologické jednotky
ČD	České dráhy
ČGS	Česká geologická služba
ČOV	čistírna odpadních vod
ČR	Česká republika
ČSÚ	Český statistický úřad
DČOV	domovní čistírna odpadních vod
DPS	dům s pečovatelskou službou
DUR	dokumentace pro územní řízení
EKO	hospodářský pilíř
ENV	environmentální pilíř
EU	Evropská unie
EVL	evropsky významná lokalita
CHKO	chráněná krajinná oblast
CHLÚ	chráněné ložiskové území
CHOPAV	chráněná oblast přirozené akumulace vod
k. ú.	katastrální území
KES	koeficient ekologické stability
KHS	krajská hygienická stanice
KP	kulturní památka
LAPV	lokalita pro akumulaci povrchových vod
LBC	lokální biocentrum
LBK	lokální biokoridor
m. č.	místní část
MHD	městská hromadná doprava
MěÚ	městský úřad
MMG	Městské muzeum a galerie (Polička)
MMR ČR	Ministerstvo pro místní rozvoj České republiky
MO ČR	Ministerstvo obrany České republiky
MPZ	městská památková zóna
MŠ	mateřská škola
MZCHÚ	maloplošné zvláště chráněné území
MŽP ČR	Ministerstvo životního prostředí České republiky
NKP	národní kulturní památka
NN	vedení elektrické energie s nízkým napětím
NPÚ	Národní památkový ústav
NRBK	nadregionální biokoridor
NTL	nízkotlaký plynovod
OOP	opatření obecné povahy
OP	ochranné pásma
OPaK	ochrana přírody a krajiny
OPŽP	ochrana přírody a životního prostředí
ORP	obec s rozšířenou působností
OÚ	obecní úřad
OÚPRaŽP	odbor územního plánování, rozvoje a životního prostředí (MěÚ Polička)

OZE	obnovitelné zdroje energie
OZV	obecně závazná vyhláška
PHM	pohonné hmoty a maziva
PP	přírodní památka
PR	přírodní rezervace
PRVK Pk	Plán rozvoje vodovodů a kanalizací Pardubického kraje
PUPFL	pozemky určené k plnění funkcí lesa
PÚR ČR	Politika územního rozvoje České republiky
RBC	regionální biocentrum
RBK	regionální biokoridor
RD	rodinný dům
RP	regulační plán
RURÚ	rozbor udržitelného rozvoje území
SEM	Sekce ekonomická a majetková (složka ministerstva obrany)
SFŽP	Státní fond životního prostředí
SO	správní obvod
SOC	sociální pilíř
SP	stavební povolení
STL	středotlaký plynovod
SÚ	stavební úřad
SZ	zákon č. 183/2006 Sb., o územním plánování a stavebním řádu (stavební zákon)
TKO	tuhý komunální odpad
TR	transformační rozvodna
TS	transformační stanice
TV	televizní (signál)
ÚAN	území s archeologickými nálezy
ÚAP	územně analytické podklady
ÚP	územní plán (dle zákona č. 183/2006 Sb.)
ÚPD	územně plánovací dokumentace
ÚPO	územní plán obce (dle zákona č. 50/1976 Sb.)
ÚPP	územně plánovací podklady
ÚPSÚ	územní plán sídelního útvaru (dle zákona č. 50/1976 Sb.)
ÚR	územní rozhodnutí
URÚ	udržitelný rozvoj území
ÚŘ	územní řízení
ÚS	územní studie
ÚSES	územní systém ekologické stability
VKP	významný krajinný prvek
VN	vedení elektrické energie s vysokým napětím
VPO	veřejně prospěšné opatření
VPS	veřejně prospěšná stavba
VPZ	vesnická památková zóna
VTL	vysokotlaký plynovod
VVN	vedení elektrické energie s velmi vysokým napětím
ZCHÚ	zvláště chráněné území
ZM	zastupitelstvo města
ZO	zastupitelstvo obce
ZPF	zemědělský půdní fond
ZŠ	základní škola
ZÚR Pk	Zásady územního rozvoje Pardubického kraje

**Vymezení řešeného území**

Správní obvod obce s rozšířenou působností Polička (SO ORP Polička) leží v Pardubickém kraji. Správní území zahrnuje 20 obcí (2 města, 1 městys a 17 obcí) a 29 katastrálních území. Celková katastrální rozloha správního území je 273 km<sup>2</sup>. Řešeným územím je celý správní obvod ORP Polička. Seznam obcí a katastrálních území je uveden níže:

<b>kód obce</b>	<b>název obce</b>	<b>kód k. ú.</b>	<b>název k. ú.</b>
577839	<b>Borová</b>	607720	Borová u Poličky
577898	<b>Březiny</b>	614238	Březiny u Poličky
577928	<b>Bystré</b>	616664	Bystré u Poličky
		637092	Hamry nad Křetínkou
578037	<b>Hartmanice</b>	637441	Hartmanice u Poličky
578185	<b>Jedlová</b>	658081	Jedlová u Poličky
578207	<b>Kamenec u Poličky</b>	662411	Kamenec u Poličky
578258	<b>Korouhev</b>	669555	Korouhev
		669563	Lačnov u Korouhve
578291	<b>Květná</b>	678279	Květná
578452	<b>Nedvězí</b>	702331	Nedvězí u Poličky
		702340	Nedvězíčko
578479	<b>Oldřiš</b>	710091	Oldřiš u Poličky
578576	<b>Polička</b>	725358	Polička
		680826	Lezník
		697907	Modřec
		657870	Střítež u Poličky
578584	<b>Pomezí</b>	725552	Pomezí
578631	<b>Pustá Kamenice</b>	736821	Pustá Kamenice
578649	<b>Pustá Rybná</b>	736899	Pustá Rybná
578720	<b>Sádek</b>	745847	Sádek u Poličky
578801	<b>Stašov</b>	755320	Stašov
578843	<b>Svojanov</b>	761141	Svojanov
		734322	Předměstí
		755206	Starý Svojanov
578851	<b>Široký Důl</b>	762661	Široký Důl
578878	<b>Telecí</b>	765708	Telecí
578886	<b>Trpín</b>	768740	Trpín
		638927	Hlásnice

Zdroj: pořizovatel (2016)

Mapa obcí SO ORP Polička



Zdroj: pořizovatel (2016)

**Použité podklady**

Politika územního rozvoje ČR ve znění aktualizace č. 1 (2015)

Zásady územního rozvoje Pardubického kraje – právní stav po vydání aktualizace č. 1 (2014)

Územně analytické podklady Pardubického kraje – 3. úplná aktualizace 2015

3. úplná aktualizace ÚAP ORP Polička (2014)

Data poskytovatelů

Územní plány obcí správního obvodu ORP Polička (platné a rozpracované)

Regulační plány a územní studie

Statistické údaje Českého statistického úřadu

Terénní průzkumy a dotazníky obcí

Konzultace s dotčenými orgány

Projednání návrhu aktualizace ÚAP s obcemi správního obvodu ORP Polička



## A. PODKLADY PRO ROZBOR URDŽITELNÉHO ROZVOJE ÚZEMÍ SO ORP POLIČKA

### A.1 NADŘAZENÁ DOKUMENTACE, ŠIRŠÍ ÚZEMNÍ VZTAHY

#### A.1.1 Nadřazená dokumentace

Nejvyšší nadřazenou dokumentací pro řešené území SO ORP Polička z hlediska zákona č. 183/2006 S., o územním plánování a stavebním řádu, v platném znění (stavební zákon), je [Politika územního rozvoje ČR ve znění Aktualizace č. 1 \(dále jen „PÚR ČR“\)](#), schválené usnesením vlády ČR č. 276 ze dne 15. 4. 2015.

Nadřazenou krajskou územně plánovací dokumentací (ÚPD) pro řešené území SO ORP Polička jsou [Zásady územního rozvoje Pardubického kraje ve znění Aktualizace č. 1 \(dále jen „ZÚR Pk“\)](#), vydané Zastupitelstvem Pardubického kraje, která nabyla účinnosti dne 7. 10. 2014.

#### A.1.2 Širší územní vztahy

Řešené území SO ORP Polička není součástí žádné rozvojové oblasti, rozvojové osy ani specifické oblasti republikové úrovně, vymezené v PÚR ČR. Na území SO ORP Polička nejsou dle PÚR ČR vymezeny žádné koridory ani plochy dopravní a technické infrastruktury. Přes území SO ORP Polička procházejí pouze silnice I/34 jako stávající stavba dopravní infrastruktury republikového významu a trasa přenosové soustavy vedení elektrické energie VVN 400 kV jako stávající stavba technické infrastruktury republikového významu.

Při územním plánování v území SO ORP Polička vyplývají z platné PÚR ČR pouze požadavky na respektování republikových priorit územního plánování pro zajištění udržitelného rozvoje území, které jsou stanoveny v kap. 2.2, a požadavky na respektování výše uvedených stávajících staveb dopravní a technické infrastruktury republikového významu. Z dalších úkolů PÚR ČR, stanovených v kap. 7, nevyplyvají pro územní plánování ve SO ORP Polička žádné požadavky.

Dle ZÚR Pk v právním stavu po Aktualizaci č. 1 není území SO ORP Polička součástí žádné rozvojové oblasti krajské úrovně. Centrální a severní část území SO ORP (k. ú. Kamenec u Poličky, Polička, Lezník a Květná) je součástí vymezené rozvojové osy krajské úrovně OSk 6 Svitavy – Polička a jižní cíp území SO ORP je vymezen jako součást specifické oblasti krajské úrovně SOBk 2 Jižní Poličko (území obcí Jedlová, Stašov, Nedvězí, Bystré, Hartmanice, Trpín a Svojanov). Město Polička je vymezeno jako významné nižší centrum. Zásady pro usměrňování územního rozvoje a rozhodování o změnách v území a úkoly pro územní plánování v rozvojové ose OSk 6 jsou stanoveny v kap. 2.4.6. (čl. 47 a 48), zásady a úkoly pro územní plánování ve významných nižších centrech jsou stanoveny v kap. 2.5.3. (čl. 57 a 58) a zásady a úkoly pro územní plánování ve specifické oblasti SOBk 2 jsou stanoveny v kap. 3.2. (čl. 71 a 72).

Z hlediska vymezení cílových charakteristik krajiny dle kap. 6. spadá převážná část území SO ORP Polička do krajiny lesozemědělské, část centrálního a severního okraje území do krajiny zemědělské a západní okraj a malé části severního cípu území do krajiny lesní. Území SO ORP Polička, spadající do rozvojové osy OSk 6, je vymezeno jako území s předpokládanou vyšší mírou urbanizace. Zastavěné území města Poličky, západní okraj zastavěného území obce Pomezí a východní okraj zastavěného území obce Kamenec u Poličky jsou vymezeny jako krajina sídelní. Základní zásady péče o krajinu při plánování změn v území a rozhodování o nich jsou stanoveny v čl. 122 a úkol pro územní plánování je stanoven v čl. 123. Zásady pro plánování změn v území a rozhodování o nich pro krajinu lesní jsou stanoveny v čl. 127, pro krajinu lesozemědělskou v čl. 131, pro krajinu zemědělskou v čl. 133, pro krajinu sídelní v čl. 135 a pro území s předpokládanou vyšší mírou urbanizace v čl. 137.

Platné ZÚR Pk vymezují na území SO ORP Polička jako veřejně prospěšné stavby (VPS) koridor pro umístění přeložky silnice I/34 Polička (severní silniční obchvat města – VPS D33) a koridory pro umístění nadzemního distribučního vedení elektrické energie VVN 2 x 110 kV + 35 kV TR Hlinsko – TR Polička (VPS E10) a VVN 2 x 110 kV + 35 kV TR Svitavy – TR Polička včetně TR Polička (VPS E07).

Územím SO ORP Polička procházejí nadregionální biokoridory ÚSES K83 a K127, jejichž části ke zpřesnění v územně plánovacích dokumentacích obcí jsou vymezeny jako veřejně prospěšná opatření (VPO) U10 (K83) a U14 (K127). Jako VPO jsou rovněž vymezeny ke zpřesnění části regionálních biokoridorů RBK 882 Lubná – Vysoký les (U49), RBK 884B Černý les – V bucích (U50), RBK 1369 Milovské perníčky – Žakovina (U64) a RBK 1377A Královec – Hamry (U65).

Územím SO ORP Polička procházejí či se v něm nacházejí následující stávající stavby dopravní a technické infrastruktury krajského a nadmístního významu:

- silnice I/34
- silnice II. třídy č. 353, 357, 360, 362, 363, 364 a 365
- regionální železniční trať č. 261 Svitavy – Polička – Žďárec u Skutče
- veřejné vnitrostátní letiště Polička
- vedení elektrické energie VVN 400 kV
- VTL plynovod s regulačními stanicemi
- elektronické komunikační zařízení Spálený kopec
- páteřní komunikační vedení
- technická infrastruktura ve správě MO ČR (radiolokační zařízení, elektronické komunikační vedení)

Území SO ORP Polička je dle platných ZÚR Pk a 3. úplné aktualizace ÚAP Pardubického kraje (2015) dotčeno následujícími limity využití území nadmístního významu:

- ochrana přírody a krajiny:
  - CHKO Žďárské vrchy
  - evropsky významné lokality (EVL) soustavy NATURA 2000
  - přírodní rezervace, přírodní památky
  - přírodní park
  - nadregionální a regionální prvky ÚSES
- ochrana vod:
  - CHOPAV Východočeská křída, CHOPAV Žďárské vrchy
  - ochranná pásma vodních zdrojů
  - stanovená záplavová území, aktivní zóna záplavového území
- ochrana památek:
  - nemovité národní kulturní památky
  - městské památkové zóny, vesnická památková zóna
  - území s archeologickými nálezy I. a II. kategorie
- ochrana nerostných surovin:
  - chráněné ložiskové území
  - dobývací prostory
  - výhradní ložiska nerostných surovin
  - poddolovaná území
  - sesuvná území
- obrana státu:
  - objekty, zařízení a technická infrastruktura MO ČR a AČR včetně ochranných pásem
- ochranná pásma dopravní a technické infrastruktury nadmístního významu

## A.2 ZJIŠTĚNÍ A VYHODNOCENÍ STAVU A VÝVOJE ÚZEMÍ

### A.2.1 Přehled platných ÚPD obcí SO ORP Polička k 31. 10. 2016

Obec	Územně plánovací dokumentace	
	schválená do 31.12.2006 dle zákona č. 50/1976 Sb. (účinnost OZV)	vydaná od 1.1.2007 dle zákona č. 183/2006 Sb. (účinnost OOP)
Borová	ÚPO Borová (pozbyl účinnost 22.6.2016) Změna č. 1 ÚPO Borová Změna č. 2 ÚPO Borová	Změna č. 3 ÚPO Borová
		ÚP Borová (23.6.2016)
Březiny	-	ÚP Březiny (19.6.2009) Zpráva o uplatňování ÚP Březiny za období 06/2009 - 04/2013
Bystré	ÚPSÚ Bystré (pozbyl účinnost 7.3.2016) Změna č. 1 ÚPSÚ Bystré	ÚP Bystré (8.3.2016)
Hartmanice	ÚPO Hartmanice (1.11.2005)	
Jedlová	ÚPO Jedlová (pozbyl účinnost 5.10.2015)	Změna č. 1 ÚPO Jedlová
		ÚP Jedlová (6.10.2015)
Kamenec u Poličky	ÚPO Kamenec (pozbyl účinnost 8.7.2014)	Změna č. 1 ÚPO Kamenec
		ÚP Kamenec u Poličky (9.7.2014)
Korouhev	ÚPO Korouhev (pozbyl účinnost 18.3.2015)	Změna č. 1 ÚPO Korouhev
		ÚP Korouhev (19.3.2015)
Květná	ÚPO Květná (pozbyl účinnost 30.9.2015)	Změna č. 1 ÚPO Květná
		ÚP Květná (1.10.2015)
Nedvězí	ÚPO Nedvězí (29.12.2006)	
Oldřich	ÚPO Oldřich (pozbyl účinnost 19.11.2013) Změna č. 1 ÚPO Oldřich	ÚP Oldřich (20.11.2013)
Polička	ÚPSÚ Polička (pozbyl účinnost 12.3.2012) Změna č. 2 ÚPSÚ Polička Změna č. 3 ÚPSÚ Polička Změna č. 4 ÚPSÚ Polička	ÚP Polička (13.3.2012) Změna č. 1 ÚP Polička (12.7.2014) Zpráva o uplatňování ÚP Polička za období 03/2012 - 12/2015 Změna č. 2 ÚP Polička (5.7.2016) Právní stav ÚP Polička po vydání Změny č. 2
		RP lokality Mánesova (30.9.2008) Změna č. 1 RP Mánesova (12.5.2010) Změna č. 2 RP Mánesova (15.10.2015) Změna č. 3 RP Mánesova (24.5.2016)
		RP MPZ Polička (6.10.2010)
Pomezí	ÚPO Pomezí (pozbyl účinnost 14.2.2013) Změna č. 1 ÚPO Pomezí	ÚP Pomezí (15.2.2013)
Pustá Kamenice	ÚPO Pustá Kamenice (pozbyl účinnost 14.7.2014)	Změna č. 1 ÚPO Pustá Kamenice
		ÚP Pustá Kamenice (15.7.2014)
Pustá Rybná	-	ÚP Pustá Rybná (30.12.2008) Zpráva o uplatňování ÚP Pustá Rybná za období 12/2008-12/2012
Sádek	ÚPO Sádek (pozbyl účinnost 10.6.2014)	Změna č. 1 ÚPO Sádek Změna č. 2 ÚPO Sádek
		ÚP Sádek (11.6.2014)
Stašov	ÚPO Stašov (pozbyl účinnost 25.7.2011)	ÚP Stašov (26.7.2011)
Svojanov	ÚPO Svojanov (pozbyl účinnost 24.10.2014)	ÚP Svojanov (25.10.2014)
Široký Důl	ÚPO Široký Důl (pozbyl účinnost 22.1.2014)	ÚP Široký Důl (23.1.2014)
Telecí	ÚPO Telecí (pozbyl účinnost 7.6.2016)	ÚP Telecí (8.6.2016)
Trpín	ÚPO Trpín (1.8.2005)	

Zdroj: pořizovatel (2016)

**A.2.2 Přehled pořízených ÚPP obcí SO ORP Polička k 31. 10. 2016**

<b>Obec</b>	<b>Územně plánovací podklady (schválení možnosti využití)</b>
<b>Bystré</b>	Územní studie Bystré - lokalita Hradčany (16.8.2016)
<b>Polička</b>	Územní studie Polička - lokalita pro bydlení Bezručova (29.4.2014)
	Územní studie Polička, lokalita Modřec - sever (15.12.2015)
	Územní studie Polička - lokalita Jih I. (5.2.2016)

*Zdroj: pořizovatel (2016)***A.2.3 Přehled pořizovaných a projednávaných ÚPD obcí SO ORP Polička k 31. 10. 2016**

Územní plán Trpín	dne 28.6.2016 ZO schválilo zadání ÚP schválené zadání ÚP předáno projektantovi
Změna č. 1 ÚP Široký Důl	dne 11.5.2016 ZO schválilo zadání změny ÚP schválené zadání změny ÚP předáno projektantovi
Změna č. 1 ÚP Pomezí	dne 25.5.2016 ZO schválilo zadání změny ÚP schválené zadání změny ÚP předáno projektantovi
Zpráva o uplatňování ÚP Pustá Rybná 2016	dne 27.10.2016 zahájeno projednání návrhu zprávy o uplatňování ÚP za uplynulé období

*Zdroj: pořizovatel (2016)*

**A.2.4 Přehled sledovaných jevů**

JEV ČÍSLO	NÁZEV	HODNOTA	PROBLÉM	ZÁVAZNÝ LIMIT
A001	zastavěné území	H		L
A002	plochy výroby	H		
A003	plochy občanského vybavení	H		
A004	plochy k obnově nebo plochy k opětovnému využití znehodnoceného území		P	
A005	<b>památková rezervace včetně OP</b>			
A006	památková zóna včetně OP	H		L
A007	<b>krajinná památková zóna</b>			
A008	nemovitá kulturní památka, popř. soubor, včetně OP	H		L
A009	nemovitá národní kulturní památka, popř. soubor, včetně OP	H		L
A010	<b>památka UNESCO včetně OP</b>			
A011	urbanistické hodnoty	H		
A012	region lidové architektury	H		
A013	historicky významná stavba, soubor	H		
A014	architektonicky cenná stavba, soubor	H		
A015	významná stavební dominanta	H		
A016	území s archeologickými nálezy	H		L
A 017	oblast krajinného rázu a její charakteristika	(H)		(L)
A 018	<b>místo krajinného rázu a jeho charakteristika</b>			
A 019	místo významné události	H		
A 020	významný vyhlídkový bod	H		
A 021	územní systém ekologické stability	H		L
A 022	VKP registrovaný, pokud není vyjádřen jinou položkou	H		L
A 023	VKP ze zákona, pokud není vyjádřen jinou položkou	H		L
A 024	<b>přechodně chráněná plocha</b>			
A 025	<b>národní park včetně zón a OP</b>			
A 026	chráněná krajinná oblast včetně zón	H		L
A 027	<b>národní přírodní rezervace včetně OP</b>			
A 028	přírodní rezervace <b>včetně OP</b>	H		L
A 029	<b>národní přírodní památka včetně OP</b>			
A 030	přírodní park	H		L
A 031	přírodní památka včetně OP	H		L
A 032	památný strom včetně OP	H		L
A 033	<b>biosférická rezervace UNESCO, geopark UNESCO</b>			
A 034	Natura 2000 – evropsky významná lokalita	H		L
A 035	<b>Natura 2000 – ptačí oblast</b>			
A 036	<b>lokality výskytu zvláště chráněných druhů rostlin a živočichů s národním významem</b>			
A 037	<b>lesy ochranné</b>	H		L
A 038	lesy zvláštního určení	H		L
A 039	lesy hospodářské	H		L
A 040	vzdálenost 50 m od kraje lesa			L

JEV ČÍSLO	NÁZEV	HODNOTA	PROBLÉM	ZÁVAZNÝ LIMIT
A 041	bonitovaná půdně ekologická jednotka	H		L
A 042	hranice biochor	(H)		(L)
A 043	investice do půdy za účelem zvýšení půdní úrodnosti	H		L
A 044	vodní zdroj povrchové, podzemní vody včetně OP	H		L
A 045	chráněná oblast přirozené akumulace vod	H		L
A 046	zranitelná oblast		P	L
A 047	vodní útvar povrchových, podzemních vod	(H)		(L)
A 048	vodní nádrž	H		L
A 049	povodí vodního toku, rozvodnice			(L)
A 050	záplavové území			L
A 051	aktivní zóna záplavového území			L
A 052	území určené k rozlivům povodní			
A 053	území zvláštní povodně pod vodním dílem			
A 054	objekt/zařízení protipovodňové ochrany	H		L
A 055	přírodní léčivý zdroj, zdroj přírodní minerální vody včetně OP			
A 056	lázeňské místo, vnitřní a vnější území lázeňského místa			
A 057	dobývací prostor		P	L
A 058	chráněné ložiskové území	H		L
A 059	chráněné území pro zvláštní zásahy do zemské kůry			
A 060	ložisko nerostných surovin	H		L
A 061	poddolované území		P	L
A 062	sesuvné území a území jiných geologických rizik		P	L
A 063	staré důlní dílo		P	L
A 064	staré zátěže území a kontaminované plochy		P	L
A 065	oblast se zhoršenou kvalitou ovzduší		(P)	(L)
A 066	odval, výsypka, odkaliště, halda			
A 067	technologický objekt zásobování vodou včetně OP			L
A 068	vodovodní síť včetně OP			L
A 069	technologický objekt odvádění a čištění odpadních vod včetně OP	H		L
A 070	síť kanalizačních stok včetně OP			L
A 071	výrobní elektrárny včetně OP	H		L
A 072	elektrická stanice včetně OP			L
A 073	nadzemní a podzemní vedení elektrizační soustavy včetně OP			L
A 074	technologický objekt zásobování plynem včetně OP a BP			L
A 075	vedení plynovodu včetně OP a BP			L
A 076	technologický objekt zásobování jinými produkty včetně OP			
A 077	ropovod včetně OP			
A 078	produktovod včetně OP			
A 079	technologický objekt zásobování teplem včetně OP			
A 080	teplovod včetně OP			(L)
A 081	elektronické komunikační zařízení včetně OP			L
A 082	komunikační vedení včetně OP			L
A 083	jaderné zařízení			

JEV ČÍSLO	NÁZEV	HODNOTA	PROBLÉM	ZÁVAZNÝ LIMIT
A 084	objekty nebo zařízení zařazené do skupiny A nebo B s umístěnými nebezpečnými látkami		P	L
A 085	skládka včetně OP		P	L
A 086	spalovna včetně OP			
A 087	zařízení na odstraňování nebezpečného odpadu včetně OP			
A 088	dálnice včetně OP			
A 089	rychlostní silnice včetně OP			
A 090	silnice I. třídy včetně OP	H		L
A 091	silnice II. třídy včetně OP	H		L
A 092	silnice III. třídy včetně OP	H		L
A 093	místní a účelové komunikace	(H)		(L)
A 094	železniční dráha celostátní včetně OP			
A 095	železniční dráha regionální včetně OP	H		L
A 096	koridor vysokorychlostní trati			
A 097	vlečka včetně OP	(H)		(L)
A 098	lanová dráha včetně OP			
A 099	speciální dráha včetně OP			
A 100	tramvajová dráha včetně OP			
A 101	trolejbusová dráha včetně OP			
A 102	letišť včetně OP	H		L
A 103	letecká stavba včetně OP			L
A 104	vodní cesta			
A105	hraniční přechod			
A 106	cyklostezka, cyklotrasa, hipostezka a turistická stezka	H		
A 107	objekt důležitý pro obranu státu včetně OP			L
A 108	vojenský újezd			
A 109	vymezené zóny havarijního plánování		P	L
A 110	objekt civilní ochrany			L
A 111	objekt požární ochrany			L
A 112	objekt důležitý pro plnění úkolů Policie ČR			L
A 113	ochranné pásmo hřbitova, krematoria			L
A 114	jiná ochranná pásma			L
A 115	ostatní veřejná infrastruktura	(H)		
A 116	počet dokončených bytů k 31.12. každého roku	(H)*		
A 117	zastavitelná plocha	(H)		(L)
A 118	jiné záměry			
A 119	další dostupné informace, např. průměrná cena m <sup>2</sup> stavebního pozemku v členění podle katastrálních území, průměrná cena m <sup>2</sup> zemědělské půdy v členění podle katastrálních území			

Zdroj: pořizovatel (2016)

**Poznámka:** červeně označený údaj o území se v řešeném území nevyskytuje  
hodnoty a limity uvedené v závorce nejsou z důvodu přehlednosti zobrazeny ve výkresech  
\* – pouze v textové části podkladů RURÚ

## A.2.5 Vyhodnocení stavu a vývoje území dle tematického členění

Vyhodnocení stavu a vývoje území bylo aktualizováno v následujícím tematickém členění:

1. Horninové prostředí a geologie
2. Vodní režim
3. Hygiena životního prostředí
4. Ochrana přírody a krajiny
5. Zemědělský půdní fond a pozemky určené k plnění funkcí lesa
6. Veřejná dopravní a technická infrastruktura
7. Sociodemografické podmínky
8. Bydlení
9. Rekreace
10. Hospodářské podmínky

### **1. Horninové prostředí a geologie**

- A 057** Dobývací prostor
- A 058** Chráněné ložiskové území
- A 060** Ložisko nerostných surovin
- A 061** Poddolované území
- A 062** Sesuvné území a území jiných geologických rizik
- A 063** Staré důlní dílo

Chráněné ložiskové území je na celém území ORP evidováno pouze jediné, a to ložisko pro těžbu stavebního kamene Stašov I a Stašov II (ID 06940000 – k. ú. Stašov), které slouží k výrobě stavebního kamene a štěrku. V rámci ORP jsou evidována 3 těžená výhradní ložiska nerostných surovin (Stašov – stavební kámen) a dále několik potenciálních ložisek různých nerostů, ale CHLÚ pro ně zatím nejsou vymezena. Chráněné ložiskové území je významným limitem využití území.

#### Seznam ložisek nerostných surovin:

ID	název	katastrální území	surovina
B 306940001	Stašov	Stašov	pararula, rula
B 306940002	Stašov	Stašov	pararula, rula
B 306940003	Stašov	Stašov	pararula, rula
D 5271900	Pustá Kamenice	Pustá Kamenice	šterkopísek
Q 9286200	Kamenec u Poličky – Oldřiš	Kamenec u Poličky, Oldřiš u Poličky, Sádek u Poličky	stavební kámen
U 3055800	Polička	Kamenec u Poličky, Polička	cihlářské suroviny
D 3260800	Modřec	Modřec	slínovec

Zdroj: ČGS (2016)



Jediný otevřený, aktivní a platný dobývací prostor je opět na ložisku stavebního kamene Stašov I a Stašov II (ID 70516 Stašov, ID 70830 Stašov II), kde je dobýván kámen pro stavební účely, zejména na výstavbu silnic. Území dobývacího prostoru je významným limitem využití území.

Dalšími významnými limity a ohroženími využití území jsou poddolovaná území, kde byly dříve těženy ve štolách některé vybrané nerosty. **Po ukončení těžby byla některá průzkumná důlní díla v poddolovaných územích ponechána a jsou evidována Českou geologickou službou a společností DIAMO, s. p. (viz Výkres limitů využití území).** U evidovaných starých důlních děl byla příslušnými stavebními úřady vydána rozhodnutí o stavební uzávěře a stanovena bezpečnostní pásma kolem nich.

Seznam poddolovaných území:

ID	název	katastrální území	surovina
3482	Telecí 1	Oldřiš u Poličky, Sádek u Poličky, Telecí	železné rudy
3467	Telecí 2	Telecí	radioaktivní suroviny
3497	Telecí 3	Telecí	radioaktivní suroviny
3581	Jedlová u Poličky	Jedlová u Poličky	pyrit, černé uhlí
3625	Jedlová u Poličky	Jedlová u Poličky	grafit
3628	Bystré u Poličky	Bystré u Poličky, Jedlová u Poličky	grafit
3635	Hamry nad Křetínkou	Hamry nad Křetínkou, Hartmanice u Poličky	polymetalické rudy, radioaktivní suroviny
4823	Hamry nad Křetínkou	Hamry nad Křetínkou	železné rudy
3651	Hlásnice	Hlásnice	grafit
3648	Trpín	Trpín, Hlásnice	železné rudy, grafit
3659	Předměstí 1 – Hlásnice	Předměstí, Hlásnice	grafit
3662	Předměstí 2	Předměstí	železné rudy
3678	Předměstí 3 – Studenec	Předměstí	polymetalické rudy
3674	Starý Svojanov	Starý Svojanov	mastek
3680	Kněževes 2	Předměstí	grafit

Zdroj: ČGS (2016)

Seznam evidovaných starých důlních děl se stavební uzávěrou:

název	katastrální území	rozhodnutí	poddolované území
šurf č. 6	Hamry nad Křetínkou	SÚ MěÚ Bystré, č.j. SÚ/866/2003/P	ID 3635
štola č. 12	Hamry nad Křetínkou	SÚ MěÚ Bystré, č.j. SÚ/866-2/2003/P	ID 3635
šurf č. 41	Telecí	SÚ MěÚ Polička, č.j. 778-2/2003/ME	ID 3497

Zdroj: DIAMO, s. p. (2016)

Na území SO ORP Polička se nacházejí evidované 3 plochy aktivních sesuvů (k. ú. Lezník) a 3 místa potenciálních sesuvů (k. ú. Stašov, k. ú. Široký Důl), které jsou rovněž významnými limity a ohroženími využití území.

Seznam sesuvných území:

ID	název	katastrální území	stav
4422	Široký Důl	Široký Důl	potenciální
4554	Lezník	Lezník	aktivní
4559	Lezník	Lezník	aktivní
4560	Lezník	Lezník	aktivní
6186	Stašov	Stašov	potenciální
6187	Stašov	Stašov	potenciální

Zdroj: ČGS (2016)

**2. Vodní režim**

- A 044** vodní zdroj povrchové vody včetně ochranných pásem, vodní zdroj podzemní vody včetně ochranných pásem
- A 045** chráněná oblast přirozené akumulace vod
- A 046** zranitelná oblast
- A 047** vodní útvar povrchových vod, vodní útvar podzemních vod
- A 048** vodní nádrž
- A 049** povodí vodního toku, rozvodnice
- A 050** záplavové území
- A 051** aktivní zóna záplavového území

V regionu jsou diverzifikované odpovídající zdroje podzemních vod, které vyhoví i zvýšené poptávce po vodě, vznikající při budování vodovodů v jednotlivých obcích SO ORP.

Vodní zdroje se nacházejí na území většiny obcí SO ORP (kromě území obcí Kamenec u Poličky, Korouhev, Květná, Sádek, Široký Důl). Největší význam mají vodní zdroje pro město Polička a jsou také významným limitem v území. Vodní zdroje mají vyhlášena svá ochranná pásma I. a II. stupně podle významu a využití vodního zdroje jako takového.

Rozsahem nejvýznamnější ochranná pásma vodních zdrojů I. a II. stupně jsou podle podkladů vodoprávního úřadu Městského úřadu Polička stanovena na území města Poličky a v jeho okolí. Ochranná pásma vodních zdrojů pro město Polička a jeho vodovod jsou stanovena následující:

- Polička – vrt V-6: Městský úřad Polička, odbor územního rozvoje a životního prostředí, č. j. OÚRaŽP/VH/61/2004/Bu ze dne 31.3.2004 (OP I. a II. st.)
- Polička – vrt V-7: Městský úřad Polička, odbor územního rozvoje a životního prostředí, č. j. OÚRaŽP 1465/06VH/217/Bu ze dne 20.11.2006 (OP I. a II. st.)
- Střítež – vrty V-1, V-5a: Městský úřad Polička, odbor územního rozvoje a životního prostředí, č. j. OÚRaŽP/VH/7/2004/Pa ze dne 20.2.2004 (OP I. st.)
- Polička – studna Louka a studna Dvůr (Měšťanský pivovar Polička): Městský úřad Polička, odbor územního rozvoje a životního prostředí, č. j. OÚRaŽP/VH/145/2005/RK ze dne 18.5.2005 (OP I. a II. st.)

- Polička – Jánský potok: Městský úřad Polička, odbor územního rozvoje a životního prostředí, č. j. OÚPraŽP/VH/61/2004/Bu ze dne 31.3.2004 (OP II. st.)
- Střítež – Hnida: Městský úřad Polička, odbor územního rozvoje a životního prostředí, č. j. MP/23646/2014/OÚPraŽP/RK ze dne 7.2.2015 (OP I. a II. st.)

Menší ochranná pásma jsou vyhlášena u vodních zdrojů na území ostatních obcí.

Seznam významných vodních zdrojů:

k. ú.	vodní zdroj – název	OP	rozhodnutí	poznámka
Borová u Poličky	S4 Borová - Bukovina	I., II.	OÚPraŽP 434/08	
Borová u Poličky	S3 Borová - Bukovina	I., II.	OÚPraŽP 434/08	
Borová u Poličky	S1 Borová - Bukovina	I., II.	OÚPraŽP 434/08	OP II. st. společné
Borová u Poličky	prameniště Bukovina	I., II.	OÚPraŽP 435/08	
Borová u Poličky	Borová - Svatá Kateřina 1	I., II.	OÚPraŽP 435/08	OP II. st. společné
Borová u Poličky	Borová - Svatá Kateřina 2	I., II.	OÚPraŽP 435/08	
Borová u Poličky	Lubná – zářezy	II.	ŽP/VH/67/98/Pa	MěÚ Litomyšl
Březiny u Poličky	Březiny 1	I.		ÚP
Březiny u Poličky	Březiny 2	I.		ÚP
Březiny u Poličky	Březiny 3	-		ÚP
Březiny u Poličky	Březiny 4	-		ÚP
Bystré u Poličky	Bystré 1	I., II.	OÚPraŽP/VH/264/2005/Bu	OP II. st. společné
Bystré u Poličky	Bystré 2	I., II.	OÚPraŽP/VH/264/2005/Bu	
Bystré u Poličky	Bystré 3	I., II.	OÚPraŽP/VH/264/2005/Bu	
Bystré u Poličky	Bystré 4	I., II.	OÚPraŽP/VH/264/2005/Bu	
Bystré u Poličky	Bystré 5	I., II.	OÚPraŽP/VH/264/2005/Bu	
Hartmanice u Poličky	vrtaná studna HA - 1	I., II.	OÚPraŽP/VH/645/2005/Bu	OP II. st. společné
Hartmanice u Poličky	vrtaná studna HA - 2	I., II.	OÚPraŽP/VH/645/2005/Bu	
Hartmanice u Poličky	vrtaná studna HA - 3	I., II.	OÚPraŽP/VH/645/2005/Bu	
Jedlová u Poličky	Jedlová – Balda	I., II.	MP/17299/2012/OÚPraŽP/RO	
Jedlová u Poličky	HV3 Jedlová	I., II.	VLHZ/1347/85/Ko	OP II. st. společné
Jedlová u Poličky	HV5 Jedlová	I., II.	ŽP/VH 783/98/Vo	
Nedvězíčko	Nedvězí – ND2	-		ÚPO
Oldřiš u Poličky	Oldřiš 1 – Babka	-		
Oldřiš u Poličky	Oldřiš 2 – Babka	-		
Oldřiš u Poličky	Oldřiš 3	-		povolení odběru 20.11.2013
Oldřiš u Poličky	Oldřiš 4	-		
Oldřiš u Poličky	Oldřiš 5	-		
Polička	vrt V-6 Polička	I., II.	OÚPraŽP/VH/61/2004/Bu	
Polička	MP-1a Polička	I., II.	MP/07033/2011/OÚPraŽP/RK	OP II. st. společné Měšťanský pivovar
Polička	MP-2 Polička	I., II.	MP/07033/2011/OÚPraŽP/RK	
Polička	studna Dvůr Polička	I., II.	OÚPraŽP/VH/145/2005/RK	
Polička	studna Louka Polička	I., II.	OÚPraŽP/VH/145/2005/RK	
Polička	studna S1 Polička	-	ŽP/VH 118/97/Vo	Hegerova ul.
Polička	vrt V-7 Polička	I., II.	OÚPraŽP 1465/06/VH/217/Bu	OP II. st. společné Hegerova ul.
Polička	studna S2 Polička	I., II.	ŽP/VH 118/97/Vo	
Polička	studna S3 Polička	I., II.	ŽP/VH 118/97/Vo	

k. ú.	vodní zdroj – název	OP	rozhodnutí	poznámka
Modřec	jímací vrt MO-1 Modřec	I., II.	ŽP/VH/1849/2001/Bu	
Střítež u Poličky	vrt V-1 Střítež	I.	OÚP RažP/VH/7/2004/Pa	OP II. st. společné
Střítež u Poličky	vrt V-5a Střítež	I.	OÚP RažP/VH/7/2004/Pa	
Střítež u Poličky	Hnida	I., II.	MP/23646/2014/OÚP RažP/RK	
Pomezí	Pomezí 1	-		
Pomezí	Pomezí 2	-		
Pomezí	Pomezí 3	I.		
Pustá Kamenice	S1 Pustá Kamenice	I., II.	VLHZ/800/89/Ko	OP II. st. společné
Pustá Kamenice	S2 Pustá Kamenice	I., II.	VLHZ/800/89/Ko	
Pustá Kamenice	S3 Pustá Kamenice	I., II.	VLHZ/800/89/Ko	
Pustá Rybná	Pustá Rybná 1 (Damašek)	-		ÚP
Pustá Rybná	Pustá Rybná 2 (Damašek)	-		ÚP
Pustá Rybná	Pustá Rybná 3	-		ÚP
Pustá Rybná	Pustá Rybná 4	-		ÚP
Stašov	Stašov 1 – Studna 1	-		
Stašov	Stašov 2	-		
Stašov	Stašov 3	-		
Stašov	vrt ST-1	-		
Stašov	vrt ST-2	-		
Stašov	prameniště Stašov	-		
Starý Svojanov	vrt SV-1 Svojanov	I., II.	VLHZ 1884/40/Vo (OP II. st.) OÚP RažP 32/2009 (OP I. st.)	OP I. a II. st. společné
Starý Svojanov	vrt SV-2 Svojanov	I., II.	VLHZ 1884/40/Vo (OP II. st.) OÚP RažP 32/2009 (OP I. st.)	
Telecí	Telecí 1	I.		OP I. st. společné
Telecí	Telecí 2	I.		
Telecí	Telecí 3	I.		
Telecí	Telecí 4	I., II.		OP II. st. společné
Telecí	Telecí 5	I., II.		
Telecí	Telecí 6	II.		
Telecí	Telecí 7	II.		
Telecí	Telecí 8	II.		
Telecí	Telecí 9	II.		
Telecí	Telecí 10	II.		OP II. st. společné
Telecí	Telecí 11	II.		
Telecí	Telecí 12	II.		
Telecí	Telecí 13	II.		
Telecí	Telecí 14	-		
Telecí	Telecí 15	-		
Hlásnice	Hlásnice 1	-		
Hlásnice	Hlásnice 2	-		
Hlásnice	Hlásnice 3	-		
Trpín	S1 Trpín	I., II.	VLHZ/65/88-Ry	OP II. st. společné
Trpín	S2 Trpín	I., II.	VLHZ/65/88-Ry	

Zdroj: pořizovatel (2016)

Významným limitem v území SO ORP je CHOPAV Východočeská křída v SV-JV části území a CHOPAV Žďárské vrchy v SZ a JZ-J části území, která omezují rušivé činnosti z hlediska zranitelnosti kolektorů podzemních vod a zachování chráněných zdrojů podzemních vod. Díky stávající ochraně prostřednictvím CHOPAV se zvyšuje retenční schopnost území, ale omezují se možnosti transportu a výroby určitých látek v daném území CHOPAV.

**Převážná** většina území SO ORP se nachází mimo zranitelnou oblast, ve které leží pouze severní, severovýchodní a východní okraj území (k. ú. Široký Důl, Střítež u Poličky, Lezník, Květná, Pomezí, Stašov) a jižní okraj území (k. ú. Trpín).

Vodní toky v území jsou spravovány státními podniky Povodí Labe, Povodí Moravy a Lesy ČR. Provozní (manipulační) pásmo vodních toků má správci toku umožnit přístup k toku a jeho údržbu a je stanoveno u významných vodních toků do 8 m a u drobných vodních toků do 6 m od břehové čáry toku. Je nutno podotknout, že většina toků v území byla již člověkem v minulosti pozměněna a je nutno hledat investice nejen na zadržení vody v krajině, ale i na hrazení lesních bystřin a zejména na revitalizaci významných místních toků, aby se snížily odtoky vody z území. Dotace na tyto práce jsou nadále čerpány minimálně. Územím SO ORP protékají významné vodní toky Bílý potok, Svratka a Křetínka spadající do povodí řeky Moravy.

Převážná většina území SO ORP spadá do vodního útvaru podzemních vod Krystalinikum v povodí Svratky – střední (povodí Dyje), severozápadní okraj do útvaru Krystalinikum Železných hor – jihovýchod (povodí Labe), severovýchodní část do útvaru Vysokomýtská synklinála (povodí Labe) a východní okraj území do útvaru Ústecká synklinála v povodí Svitavy (povodí Dyje).

Převážná část území SO ORP spadá do povodí řeky Dyje (Bílý potok, Svratka, Křetínka), severozápadní až severovýchodní okraj do povodí řeky Labe.

Na území SO ORP se nachází několik katastrálních území, kde je vybudována řada rybníků, především pro chovné účely a pro sportovní rybolov. Jedná se především o k. ú. Polička, Jedlová u Poličky a Stašov.

Na území SO ORP jsou stanovena záplavová území, popř. jejich aktivní zóny na vodních tocích Bílý potok, Svratka a Křetínka.

### 3. Hygiena životního prostředí

**A 064** staré zátěže území a kontaminované plochy

**A 065** oblast se zhoršenou kvalitou ovzduší

Na území SO ORP se nachází několik lokalit starých ekologických zátěží:

identifikace MŽP	lokalizace	katastrální území	poznámka
99993677 0	skládka Borová	Borová u Poličky	skládka (dle ČGS)
99992611	skládka Bystré	Bystré u Poličky	skládka (dle ČGS)
1666001	Na drahách 20, Bystré	Bystré u Poličky	obecná kontaminace
5808001	Jedlová 43, Jedlová	Jedlová u Poličky	obecná kontaminace
12535004	Polička – Bořiny 313, 370	Jedlová u Poličky	obecná kontaminace
78279001	HA OPV s.r.o. Květná	Květná	obecná kontaminace (areál AČR)
7827001	Květná 168, Květná	Květná	obecná kontaminace
78279002	Květná – olejové jezírko	Květná	skládka

identifikace MŽP	lokalizace	katastrální území	poznámka
12535005	Benzina s.r.o. – ČSPHM Polička	Polička	obecná kontaminace
12535003	Cihelna 411	Polička	obecná kontaminace
99993676 0	stará divoká skládka Polička	Polička	obec. kontaminace skládka (dle ČGS)
12535006	Poličské strojírny a.s. – Bořiny	Polička	obecná kontaminace
12535001	Modřec a okolí obalovny	Polička	obecná kontaminace
12535002	Modřec 381, Polička	Polička	obalovna živичných směsí
99993679	skládka Široký Důl	Široký Důl	skládka (dle ČGS)
16266001	Široký Důl 135, Široký Důl	Široký Důl	obecná kontaminace

Zdroj: MŽP (2016)

Jediné znečištění ovzduší, které ohrožuje území SO ORP je převážně znečištění vzniklé prostřednictvím automobilové dopravy, především ve městě Polička (průtah silnice I/34) a na průtazích silnic I. a II. třídy dalšími obcemi, které je ovšem sezónní záležitostí a lze jej omezeně snížit v obytných částech města a obcí jen regulací dopravy nebo případně obchvatem města Poličky (územně připraven).

Současně je převážná část území SO ORP se nenachází dle aktuálních údajů MŽP v oblasti se zhoršenou kvalitou ovzduší. Pouze malá část k. ú. Polička (centrální, jižní, severní a východní část zastavěného území města) se nachází v pásmu závažného překračování limitů znečištění ovzduší z hlediska koncentrací troposférického (přízemního) ozonu, která je v ČR vysoká, až na např. malé části území při jižním okraji ORP – ve Žďárských vrších, případně v severním a jihovýchodním okraji území. Znečištění ovzduší ozonem může být limitem rozvoje území, ale vzhledem k plošně podobnému znečištění ovzduší v ČR je tento region relativně ve velmi dobrém stavu. Hodnoty znečištění ovzduší jsou velmi variabilní a údaje často nesouměřitelné.

Území SO ORP jako celek se nachází v relativně dobře odvětraném území s nízkou mírou znečištění z místních zdrojů. V území je produkováno znečištění ovzduší zejména z lokálních topenišť, drobné průmyslové a řemeslné výroby a zemědělství. Znečištění ovzduší v regionu je závislé, stejně jako i jinde na průběhu zimy povětrnostních podmínkách v zimním období. Většina zdrojů znečištění ovzduší se nachází na území města Polička a v jeho okolí. Část města Poličky je také evidována jako jediné místo v území SO ORP, kde jsou překračovány stanovené limity znečištění ovzduší z hlediska vlivu na zdraví obyvatel (přízemní ozon).

Vyjmenované stacionární zdroje znečištění ovzduší na území SO ORP:

*Polička:*

původce	lokalizace (ulice, část města)	zdroj
Bytové družstvo Polička	Jiráskova	kotelna na zemní plyn
FAULHAMMER s.r.o.	Petra Jilemnického	hořák na zemní plyn – sušička
KOH-I-NOOR PONAS s.r.o.	Starohradská	obrábění kovů a plastů (brusírny a obrobny)
KOH-I-NOOR PONAS s.r.o.	Na Vyšehradě	výroba a zpracování plastů
DŘEVOZÁVOD PRAŽAN s.r.o.	T. Novákové	průmyslové zpracování dřeva – pila
Skanska Asphalt s.r.o.	Modřec	obalovna živичných směsí a mísírna živíc
1. Regionální uzavřený investiční fond, a.s.	Eimova	kotelna na zemní plyn
ZAPA beton, a.s.	Starohradská	příprava stavebních hmot a betonu

původce	lokalizace (ulice, část města)	zdroj
RP Climbing s.r.o.	Hegerova	používání těkavých organických látek – lepidla
Ravensburger Karton s.r.o.	Střítežská	kotelna na zemní plyn
Poličská nemocnice s.r.o.	Eimova	kotelna na zemní plyn
NOVABRIK CZECH s.r.o.	Lezník	výroba cementářského slínku, vápna, apod.
MEI Property Services s.r.o.	Eimova	kotelna na zemní plyn
Oblastní průmyslový podnik Polička, a.s.	Starohradská	průmyslové zpracování dřeva, <a href="#">kotelna na zemní plyn</a>
Oblastní průmyslový podnik Polička, a.s.	Starohradská	nanášení práškových plastů – lakovací box
Poličské strojírný, a.s.	Bořiny	speciální výroba, obrábění kovů, aplikace nátěrových hmot
AGRICOL s.r.o.	T. Novákové	kotelna na zemní plyn
Továrna hasicí techniky s.r.o. (THT s.r.o.)	Starohradská	lakovací box
VHOS, a. s.	Heydukova	čistírna odpadních vod
OPUS spol. s r.o.	Družstevní	kotelna na zemní plyn
Měšťanský pivovar v Poličce, a.s.	Pivovarská	kotelna na zemní plyn, čistírna odpadních vod
BENZINA s.r.o.	Starohradská	čerpací stanice PHM na benzín
MILACRON Czech Republic spol. s r.o.	<a href="#">Na Vyšehradě</a>	aplikace nátěrových hmot – lakovací box, <a href="#">kotelna na zemní plyn</a>
Střední odborná škola a Střední odborné učiliště Polička	Čsl. armády	kotelna na zemní plyn
Gymnázium Polička	Nábřeží Svobody	kotelna na zemní plyn
T.E.S. s.r.o.	Jiráskova	kotelna na zemní plyn
T.E.S. s.r.o.	Hegerova	kotelna na zemní plyn, <a href="#">kogenerační jednotka</a>
T.E.S. s.r.o.	Družstevní	kotelna na zemní plyn
T.E.S. s.r.o.	Nádražní	kotelna na zemní plyn
<del>T.E.S. s.r.o.</del>	<del>Nábřeží Svobody</del>	<del>kotelna na zemní plyn</del>
T.E.S. s.r.o.	Svépomoc	kotelna na zemní plyn, <a href="#">kogenerační jednotka</a>
Svazek obcí AZASS	Eimova	kotelna na zemní plyn
<a href="#">oil TEAM, a.s.</a>	<a href="#">Lezník</a>	<a href="#">čerpací stanice PHM na benzín</a>
<a href="#">ČSAD Svitavy s.r.o.</a>	<a href="#">Střítežská</a>	<a href="#">čerpací stanice PHM na benzín</a>
<a href="#">HEDVA PRIMA, a.s.</a>	<a href="#">Nádražní</a>	<a href="#">kotelna na zemní plyn</a>

Zdroj: OÚPRaŽP MěÚ Polička – orgán ochrany ovzduší, pořizovatel (2016)

Ostatní obce:

původce	lokalizace	zdroj
G.A.S. Petroleum s.r.o.	Borová	čerpací stanice PHM na benzín
<a href="#">Karel Škorpík</a>	<a href="#">Borová</a>	<a href="#">lakovací box</a>

původce	lokalizace	zdroj
AGRO VYSOČINA Bystré, a.s.	Bystré	živočišná výroba – chov skotu a prasat
Technické služby Města Bystré s.r.o.	Bystré	skládky přijímající více než 10 t odpadu denně
VEKO Bystré s.r.o.	Bystré	aplikace nátěrových hmot – lakovací box
JUZO Bystré s.r.o.	Bystré	průmyslové zpracování dřeva – pila
ČEPRO, a.s.	Bystré	čerpací stanice PHM na benzín
Dřevotvar Bystré s.r.o.	Bystré	zpracování dřeva, kotelna na zemní plyn
H&P plast, spol. s r.o.	Bystré	zpracování a obrábění plastů (brusárna)
ZOS Jedlová spol. s r.o.	Jedlová	hořák na zemní plyn – sušička
Rohrssen Containerbau s.r.o.	Jedlová	aplikace nátěrových hmot – lakovací box
HEDVA PRIMA, a.s.	Jedlová	kotelna na zemní plyn
Masokombinát Polička, a.s.	Kamenec u Poličky	jatka s více než 50 t porážky denně + udírny s více než 1000 kg denně + čistírna odpadních vod
Čistička semen Pomezí, a.s.	Pomezí	hořák na zemní plyn – sušička
M – SILNICE, a.s.	Stašov	kamenolom a zpracování kamene
Zemědělské družstvo "Mezilesí" Telecí	Telecí	čerpací stanice PHM na benzín
AGRO VYSOČINA Bystré, a.s.	Trpín	živočišná výroba – chov skotu a prasat
JUZO Bystré s.r.o.	Trpín	průmyslové zpracování dřeva – katr

*Zdroj: OÚPRaŽP MěÚ Polička – orgán ochrany ovzduší, pořizovatel (2016)*

Jako okrajový problém, ale s dopadem na území je nutno řešit dálkový přenos škodlivin z průmyslových aglomerací, zejména z Pardubicka. Tento přenos lze specifikovat pouze za nepříznivých povětrnostních situací a v souvislosti s přímým měřením znečištění ve vrcholových partiích regionu.

*Další potenciální zdroje znečištění ovzduší v řešeném území:*

- domácnosti používající jako topné médium uhlí (negativní dopady na lidské zdraví, vegetaci a ekosystémy – znečištění ovzduší PM10 a PM2,5 a polycyklickými aromatickými uhlovodíky)
- drobné provozovny v rámci zastavěného území obcí – nejsou známa významná překročení hygienických limitů

Problém hluku a vibrací je spojen s přítomností hlučných provozů (průmyslová výroba) a dopravou. Hlučnost je dána zejména činností větších výrobních podniků, které jsou ovšem v ORP umístěny většinou dostatečně daleko mimo obytná území (Poličské strojírny, Masokombinát Polička, KOH-I-NOOR PONAS a Milacron v ul. Na Vyšehradě, případně dřevozpracující provozy) a tedy obytné prostředí denním provozem dále neovlivní. Vzhledem k ustupující ekonomické krizi lze očekávat další rozvoj výroby, který se projeví mimo jiné na zvýšení průmyslové hlučnosti, a to zejména v okolí města Polička (průmyslová zóna), kde zvýšení hlučnosti dopravy i výroby hrozí.

Z hlediska dopravy a hlučnosti, případně vibrací z dopravy lze konstatovat, že hlučnost současně s podmínkami meteorologickými (oteplení a menší srážky v zimním období) se bude zřejmě postupně zvedat zároveň se zvyšující se tonáží přepravovaných nákladů do a z území SO ORP (tranzitní doprava je převážně nárazová).



**4. Ochrana přírody a krajiny**

<b>A 017</b>	oblast krajinného rázu a její charakteristika
<b>A 018</b>	místo krajinného rázu a jeho charakteristika
<b>A 019</b>	místo významné události
<b>A 020</b>	významný vyhlídkový bod
<b>A 021</b>	územní systém ekologické stability
<b>A 022</b>	významný krajinný prvek registrovaný, pokud není vyjádřen jinou položkou
<b>A 023</b>	významný krajinný prvek ze zákona, pokud není vyjádřen jinou položkou
<b>A 026</b>	chráněná krajinná oblast včetně zón
<b>A 028</b>	přírodní rezervace
<b>A 030</b>	přírodní park
<b>A 031</b>	přírodní památka včetně ochranného pásma
<b>A 032</b>	památný strom včetně ochranného pásma
<b>A 034</b>	Natura 2000 – evropsky významná lokalita

Správní území ORP Polička je charakteristické vysokým podílem lesních porostů v jižní, jihovýchodní a jihozápadní části. Hranice mezi bezlesou zemědělskou krajinou a lesní krajinou je poměrně ostrá a odpovídá geomorfologickému (změny nadmořské výšky) a biogeografickému členění. Hranice prochází přibližně v linii Borová – Modřec a odděluje část více zalesněnou od části zemědělské s ornou půdou. Rozsah pastvin má v území mírně se **stabilizoval** zvyšující tendenci. Díky **mírnému zvýšení** snížení rozlohy lesa se zlepšující se poměr v koeficientu ekologické stability zatím **výrazně** neprojevil, ale také kostra ekologické stability se průběžně v krajině posiluje.

Nejvýznamnějším nástrojem ochrany přírody a krajiny je existence velkoplošného zvláště chráněného území CHKO Žďárské vrchy (vyhlášená v roce 1970), zasahující na k. ú. Borová u Poličky, Březiny u Poličky, Lačnov u Korouhve, Oldřiš u Poličky, Pustá Kamenice, Pustá Rybná, Sádek u Poličky, Telecí). Na území ORP se nacházejí I. ochranné zóny, převážná většina území dotčeného CHKO leží ve II. nebo III. ochranné zóně CHKO.

Na území SO ORP se nacházejí či do něho zasahují maloplošná zvláště chráněná území ve smyslu zákona č.114/1992 Sb., o ochraně přírody a krajiny, a to:

- Přírodní rezervace Damašek s ochranným pásmem – k. ú. Pustá Rybná
- Přírodní rezervace Čtyři palice s ochranným pásmem – k. ú. Březiny u Poličky
- Přírodní rezervace Kavinský potok s ochranným pásmem – k. ú. Předměstí, k. ú. Trpín
- Přírodní památka Rybenské Perničky s ochranným pásmem – k. ú. Pustá Rybná
- Přírodní památka Sněžanky ve Vysokém lese – k. ú. Lezník (do území zasahuje pouze OP PP)
- Přírodní památka V bukách – k. ú. Květná (do území zasahuje pouze OP PP)
- Přírodní památka Nyklovický potok s ochranným pásmem – k. ú. Trpín
- **Přírodní památka Milovské Perničky s ochranným pásmem – k. ú. Březiny u Poličky**
- **Přírodní památka V Jezdinách – k. ú. Předměstí**

Další maloplošné ZCHÚ v území jižně od Poličky je připraveno k vyhlášení (Přírodní památka Pod kopcem – Jánský potok).

Do jihovýchodního okraje území SO ORP (k. ú. Bystré u Poličky, Hamry nad Křetínkou, Hartmanice, Hlásnice, Předměstí, Starý Svojanov, Stašov, Svojanov, Trpín) zasahuje Přírodní park Údolí Křetínky vyhlášený v roce 1997. [V návrhu na vyhlášení je rozšíření Přírodního parku Svratecká hornatina na území k. ú. Korouhev, Lačnov u Korouhve, Nedvězí a Nedvězíčko.](#)

Na území SO ORP se nacházejí či do něho zasahují evropsky významné lokality soustavy Natura 2000:

- [CZ0533685](#) Borová u Poličky – předmětem ochrany je lokalita vrápence malého; k. ú. Borová u Poličky (věž kostela Sv. Markéty)
- [CZ0613010](#) Údolí Svratky u Krásného – předmětem ochrany je lokalita modráska bahenního; k. ú. Lačnov u Korouhve a k. ú. Telecí
- [CZ0622174](#) V Jezdinách – předmětem ochrany je lokalita střevočnicku pantoflíčku; k. ú. Předměstí

Ochrana krajiny a přírody prostřednictvím významných krajinných prvků je v území relativně rozvinutá a proto jsou na území SO ORP vyhlášeny některé fragmenty jako významné krajinné prvky (VKP) registrované. V území SO ORP se nacházejí tyto registrované významné krajinné prvky:

název VKP	katastrální území
Pod nádražím	Borová u Poličky
U studní	Borová u Poličky, Oldřiš u Poličky
Hatě	Borová u Poličky
Louka u Černého potoka	Borová u Poličky
Pod kravínem	Borová u Poličky
Rašeliny pod tratí	Borová u Poličky
Skála Bystré	Bystré u Poličky
Hartmanice úžlabina	Hartmanice u Poličky
Pahorek u Hlásnice	Hlásnice
Kamenné meze u Hlásnice	Hlásnice
Louky pod lesem u Jedlové	Jedlová u Poličky
Louky u Jedlové	Jedlová u Poličky
Louky pod Baldou	Jedlová u Poličky
Suchopýrek	Korouhev
Stráně u Květné	Květná
Pod vlečkou	Modřec
U rybníka	Oldřiš u Poličky
Teletník	Oldřiš u Poličky
U Štemberka	Oldřiš u Poličky
Vstavače na Babce	Oldřiš u Poličky
Nad zastávkou	Oldřiš u Poličky, Sádek u Poličky
Louka v lese	Oldřiš u Poličky
Alej Heydukova	Polička
Alej Na valech a Vrchlického	Polička
Královská alej	Polička

název VKP	katastrální území
Předměstí	Předměstí
Kaviny	Předměstí, Trpín
Louka u potoka	Předměstí
Studené údolí	Svojanov, Hlásnice
Vstavače u lesa	Široký Důl
V Hatích	Široký Důl
Široký Důl	Široký Důl
Kamenské	Široký Důl
Smolnička u Trpína	Trpín
Bledule u Trpína (Nyklovický potok)	Trpín, Bystré u Poličky (okrajově)

*Zdroj: OÚPRaŽP MěÚ Polička – orgán OPaK (2016)*

Mimo registrované VKP jsou dle zákona významnými krajinnými prvky v obecné poloze také údolní nivy, lesy, rybníky, vodní toky, mokřady a prameniště. Tyto VKP nejsou plošně shrnuty, protože jejich rozloha je v rámci území SO ORP velká, cca 35 % plochy (!) a jsou tedy významným určujícím prvkem v rámci území SO ORP. Pokud připočteme rozlohu Přírodního parku Údolí Křetínky a CHKO Žďárské vrchy, které jsou významnými krajinnými celky (dle metodiky), tak se dostáváme k ploše cca 50 % území SO ORP. Mezi VKP lze okrajově počítat i síť ÚSES, která je v území převážně funkční a její páteř tvoří nadregionální biokoridor jdoucí přes území SO ORP okolo Poličky ve směru JZ-SV, a navazuje na nadregionální biokoridor údolím Svratky, což není úplně logické pro stavbu ÚSES, ale odpovídá to územním požadavkům.

Na území SO ORP jsou vyhlášeny tyto památné stromy:

- Drašarova lípa (lípa malolistá) k. ú. Březiny u Poličky (CHKO Žďárské vrchy)
- Luňáčkova lípa (lípa malolistá) k. ú. Březiny u Poličky (CHKO Žďárské vrchy)
- Lípa v Jedlové (lípa malolistá) k. ú. Jedlová u Poličky
- Mlynářova lípa (lípa malolistá) k. ú. Pustá Kamenice (CHKO Žďárské vrchy)
- Lukášova lípa (lípa velkolistá) k. ú. Telecí (CHKO Žďárské vrchy)
- Pajkrův dub (dub letní) k. ú. Telecí (CHKO Žďárské vrchy)
- Lípa velkolistá (lípa velkolistá) k. ú. Trpín
- Lípa velkolistá (lípa velkolistá) k. ú. Trpín

Některé další významné stromy jsou nově vydanými ÚPD některých obcí navrženy k prohlášení za památné.

Ochrana krajinného rázu na území Poličska je akcentována zejména prostřednictvím dvou velkoplošných chráněných území, jednak CHKO Žďárské vrchy (v jihozápadní části) a jednak Přírodním parkem Údolí Křetínky v jihovýchodní části. Severní část a okolí Poličky sice nepostrádá rámce v krajině přechodu mezi zemědělskou a lesní krajinou, ale atributy přírodní krajiny zde nejsou rozvinuté. Lze konstatovat, že obecně v jižní části území SO ORP (od linie Jedlová – Polička – Borová směrem k jihu) se nachází území zvýšeného významu pro ochranu krajinného rázu, kde by měl být brán zřetel na umístění a charakter staveb, aby krajinný ráz dle § 12 zákona nebyl stavbami nenávratně narušen (např. vysílači, sily, větrnými elektrárnami, apod.). Území je citlivé na nadměrné vertikální stavby na okraji horizontu nebo krajinného rázu (okrajů lesa, atp.). Nejcenějšími partiemi z hlediska krajinného rázu jsou zřejmě podle průzkumů

údolí Svratky a údolí Křetínky. ~~Okolí Poličky a Borové je dosud~~ **Území SO ORP Polička již přestalo být** atakováno v rámci budování větrných elektráren, ~~současné jsou v~~ **včetně území** Jedlové a vyšších partií regionu ~~vytipovány plochy pro větrné elektrárny~~. Vzhledem k vytvořené studii krajinného rázu pro Pardubicko není předpokládáno jejich větší rozšíření **větrných elektráren**, protože tato studie řadí území SO ORP do zóny zvýšené ochrany krajinného rázu.

Územní systém ekologické stability tvoří relativně hustou síť v celém území SO ORP, která je výrazným limitem rozvoje. Nejvíce omezující jsou nadregionální biokoridory, které vycházejí z jednoho nadregionálního biokoridoru v údolí Svratky a rozdělují se na úrovni Lačnova, kdy jedna větev biokoridoru jde směrem na severovýchod jižně od Poličky a posléze směrem k severu. Druhá větev směřuje naopak k jihu do údolí Křetínky. Osy nadregionálních biokoridorů jsou již zkráceny do regionálních proložených biokoridorů a biocenter. Regionální biokoridory obchvacují Poličku rovněž od SZ a Bystré od J a napojují se na údolí Křetínky. Síť biokoridorů a biocenter převážně funkčních a vlhkých i lesních je významným limitem území v SO ORP a je na ní jako na minimalizované síti nutno dbát. Ochranu biokoridorů a biocenter ~~doplň~~ **doplňují průběžně** projekty ÚSES zakreslené do nových ÚPD obcí, **včetně vymezení lokálních prvků ÚSES**.

## **5. Zemědělský půdní fond a pozemky určené k plnění funkcí lesa**

- A 037** lesy ochranné
- A 038** lesy zvláštního určení
- A 039** lesy hospodářské
- A 040** vzdálenost 50 m od kraje lesa
- A 041** bonitovaná půdně ekologická jednotka
- A 042** hranice biochor
- A 043** investice do půdy za účelem zvýšení půdní úrodnosti

Zemědělská krajina je v území mimo CHKO a přírodní park, zejména severně od města Polička, využívána velice intenzivně. Moderní způsoby obhospodařování nevyžadují historickou hustou síť polních cest. Vysoká intenzifikace a efektivita hospodaření v krajině tak vede k některým negativním jevům, jako je například vyšší riziko erozního ohrožení, nižší prostupnost krajiny, menší podíl krajinné zeleně v rámci rozsáhlých bloků orné půdy apod. Půdy v území nejsou závažněji kontaminovány cizorodými látkami, ani jiným způsobem.

V území jsou vybudovány investice do půdy převážně u produkčních půd v okolí Poličky – zejména jižní části území města Polička. Realizovaná plocha činí cca 495 ha. Vývojem a nárůstem urbanizace dochází k redukci odvodněných ploch, zejména na jižní hranici zastavěného území města. Vodní eroze se projevuje zejména v severní a severozápadní části území města.

Od roku 2007 došlo k úbytku zemědělské půdy v území SO ORP cca o **79** ha. Úbytek orné půdy od roku 2007 činí cca **203** ha. Došlo však k nárůstu výměry trvalých travních porostů cca o **124** ha a vodních ploch cca o **22** ha. K úbytkům zemědělské půdy dochází zejména vlivem výstavby a tvorby infrastruktury v území okolo města Poličky, města Bystré a obcí ~~Borová, Jedlová, Kamenec u Poličky,~~ Korouhev, Oldřiš, Pomezí a Sádek a ~~Široký Důl~~, kde je v současné době zaznamenán **nejvyšší** nárůst zejména individuální bytové výstavby a výstavby výrobních objektů (Polička). Od roku 2007 došlo k nárůstu zastavěných ploch v území SO ORP cca o **7,5** ha. V současnosti s opětovným vzestupem stavební výroby, **vzrůstajícím**

[zájmem o individuální bytovou výstavbu a zájmem investorů o budování nových výrobních areálů](#) lze očekávat více záborů ploch zemědělské půdy, včetně ploch pro dopravní a jinou veřejnou strukturu, zejména opět na území města Poličky a v okolních obcích.

Na území SO ORP jsou lesní pozemky (PUPFL) zastoupeny zejména v ucelených komplexech v jihozápadní, severozápadní a jihovýchodní části území, zejména podél hranice CHKO Žďárské vrchy. Charakter lesních porostů je smíšený, ve vyšších polohách s převahou jehličnatých porostů. Holoseče většího rozsahu nejsou prováděny, fragmentace lesních porostů na jednotlivé části roste směrem k východu v rámci SO ORP. Mimo hospodářskou základnu plní lesní porosty v návaznosti na urbanizované území i důležitou funkci rekreačního zázemí obcí a měst ([Polička – Liboháj, Pustá Rybná, Bystré, Svojanov](#)) či [funkci ochrannou \(areál Poličských strojřen, areál AČR Květná\)](#). Ve strmých polohách údolí řek mají funkci lesů zvláštního určení k ochraně eroze na svazích. Lesy jsou zasaženy defoliací a snížením životnosti porostů vlivem emisí jen okrajově a jde především o dálkově přenášené emise a troposférický ozón. Pozemky určené k plnění funkcí lesa jsou stabilizované, navrhované záměry v území nepředstavují [podstatný](#) zásah do jejich struktury. Plocha lesní půdy od roku 2007 stoupla cca o [108](#) ha, což se projevilo mírným nárůstem koeficientu ekologické stability území jako celku.

## **6. Veřejná dopravní a technická infrastruktura**

### **DOPRAVNÍ INFRASTRUKTURA**

- A 090** silnice I. třídy včetně ochranného pásma
- A 091** silnice II. třídy včetně ochranného pásma
- A 092** silnice III. třídy včetně ochranného pásma
- A 093** místní a účelové komunikace
- A 095** železniční dráha regionální včetně ochranného pásma
- A 097** vlečka včetně ochranného pásma
- A 102** letiště včetně ochranných pásem
- A 103** letecká stavba včetně ochranných pásem
- A 106** cyklostezka, cyklotrasa, hipostezka a turistická stezka

### **DOPRAVNÍ DOSTUPNOST**

Z pohledu celkové dopravní dostupnosti [území SO ORP Polička](#) ve vztahu k centru osídlení vyššího řádu, tj. k Pardubicím a k Brnu, lze region SO ORP charakterizovat jako relativně špatně napojený. Dojezdová vzdálenost z centra SO ORP ([města Poličky](#)) do krajského města Pardubice je více než 60 minut automobilem. Autobusem a vlakem cesta trvá cca 90 minut a více. Dojezdová vzdálenost do Brna je autem také přes 60 minut, autobusem 2 hodiny a vlakem – minimálně s jedním přestupem ve Svitavách – v časech kolem 100 minut.

Z tranzitních tras vede územím SO ORP pouze silnice I/34, která tvoří plynulé propojení od jihozápadu České republiky (napojení na D1 Praha – Brno) k východu s napojením u Svitav na silnici I/35 (Hrádek nad Nisou ČR/PL – Liberec – Hradec Králové – Litomyšl – Svitavy – Moravská Třebová – Olomouc – Lipník – Hranice – Valašské Meziříčí – Slovensko), resp. na výhledovou trasu [rychlostní komunikace R35](#) [dálnice II. třídy D35](#).

Z hlediska dalšího napojení regionu na nadřazený dopravní systém jsou významné zejména silnice II/360, která spojuje Poličku s Litomyšlí a napojuje tak region SO ORP na silnici I/35 (výhledově pak na ~~R35~~ **dálnici II. třídy D35**) ve směru Hradec Králové, resp. **dálnici D11** Praha, příp. silnice II/353 Polička – Žďár nad Sázavou (napojení na **dálnici D1** Praha – Brno) a II/362 Polička – Bystré – Olešnice – Rozseč u Kunštátu (napojení na silnici I/43 ve směru Brno).

V rámci SO ORP je nejfrekventovanější silnice I/34 v ose Hlinsko – Polička – Svitavy s četností **5,1 – 6,8** tis. vozidel denně. Ostatní sledované komunikace v území SO ORP jsou využívány méně než 2,5 tis. vozidly denně.

V širších vazbách chybí napojení na **stávající** dálniční síť, případně na výhledovou trasu ~~rychlostních komunikací R35 a R43~~ **dálnic II. třídy D35 a D43**. V současné době již však proběhly alespoň úpravy parametrů silnice II/360 v úseku Polička – Litomyšl a **některých úseků silnice I/34**.

## SILNIČNÍ DOPRAVA

Územím SO ORP Polička procházejí tyto silnice nadmístního významu:

- I/34 České Budějovice – Třeboň – Jindřichův Hradec – Pelhřimov – Humpolec – Havlíčkův Brod – Ždírec nad Doubravou – Hlinsko – **Borová – Polička – Květná** – Svitavy – Koclířov (I/35)
- II/353 **Polička – Sádek – Lačnov** – Borovnice – Sněžné – Fryšava – Žďár nad Sázavou – Nové Veselí – Bohdalov – D1 Jihlava
- II/357 Vysoké Mýto – Proseč – **Borová – Telecí – Lačnov** – Jimramov – Bystřice nad Pernštejnem
- II/360 Jaroměřice nad Rokytnou – Třebíč – Velké Meziříčí – Křižanov – Nové Město na Moravě – Jimramov – **Korouhev – Polička** – Litomyšl – Ústí nad Orlicí – Letohrad – Šedivec (I/11)
- II/362 **Polička – Bystré** – Nyklovice – Olešnice – Rozseč u Kunštátu (I/43)
- II/363 **Polička – Pomezí – Stašov** – Brněnec (I/43)
- II/364 **Bystré – Svojanov** – Bělá nad Svitavou – (Brněnec, I/43)
- II/365 **Svojanov** – Letovice (I/43)

Silniční síť doplňují silnice III. třídy.

Hlavní komunikační systém města Poličky je tvořen stávajícími průtahy silnic I/34 a II/360, jež v zastavěném území mají charakter městských sběrných komunikací.

## ŽELEZNIČNÍ DOPRAVA (KOLEJOVÁ)

Řešeným územím prochází jednokolejná železniční trať č. 261 Svitavy – Polička – Žďárec u Skutče s dieslovou trakcí. Trať má regionální charakter, využívaná je v současné době převážně pro osobní dopravu a výjimečně i pro nákladní dopravu. Těleso dráhy je ve stabilizované poloze. Tato trať navazuje ve Svitavách na trať č. 260 Česká Třebová – Svitavy – Brno, která je součástí I. železničního koridoru a je zmodernizována pro rychlost do 160 km/hod. Ve Žďárci u Skutče trať navazuje na trať č. 238 Pardubice – Chrudim – Žďárec u Skutče – Hlinsko – Chotěboř – Havlíčkův Brod.

V současné době je na trati č. 261 provozována osobní doprava v přímém spojení **jen** v úseku Pustá Kamenice – Borová – Polička – Svitavy, kdy v mezilehlých stanicích vlaky staví pouze na znamení. Ve směru na Žďárec u Skutče je nutné přestupovat ve stanici Pustá Kamenice. **V zimním období a o letních prázdninách je výjimečně, především o víkendech a svátcích, provozováno přímé vlakové spojení v úseku Polička – Žďárec u Skutče, některé spoje v těchto obdobích zajišťují přímé spojení až do Pardubic.**

Stávající nastavený dopravní systém je v mnoha ohledech nevyhovující, především komplikuje dojíždění pracujících z oblasti západně od Poličky (Sádek, Oldřiš, Borová, Pustá Kamenice) do Skutče, Chrudimi a případně i do Pardubic či Hlinska. V pracovních dnech odjíždí ze stanice Polička cca 14 osobních vlaků ve směru na Svitavy a cca 13 ve směru na Pustou Kamenici, kde však na všechny spoje nenavazuje spojení dále na Žďárec u Skutče. O víkendech a svátcích odjíždí směrem na Svitavy cca 11 spojů a ve směru na Pustou Kamenici cca 12 spojů.

Ze železniční stanice Polička odbočovala dříve vlečka do Poličských strojíren a.s. K 31. 3. 2007 však byla uvedená vlečka zrušena drážním úřadem a byla odstraněna. Na ploše po zrušené vlečce je zřízena ~~cyklostezka~~ **s přírodním povrchem se smíšeným provozem pro pěší a cyklisty**. Další stávající vlečky v návaznosti na železniční stanici Polička zůstaly zachovány.

Pro obsluhu všech železničních stanic a zastávek by mělo dojít ke zkvalitnění svazu a rozvozu osobními vlaky formou intervalové železniční osobní dopravy. Tato progresivní forma jízdního řádu, spočívající v přehledných a logických časových intervalech (taktová doprava), je ve všech ekonomicky vyspělých zemích běžnou záležitostí a již desítky let úspěšně zvládá rozhodující hromadné přepravní proudy cestujících.

V území ORP Polička se nacházejí následující železniční stanice a zastávky:

Pustá Kamenice, Pustá Kamenice zast., Borová u Poličky, Borová u Poličky zast., Oldřiš, Sádek u Poličky, Polička, Pomezí zast., Pomezí, Květná zast., Květná.

## VEŘEJNÁ HROMADNÁ DOPRAVA

Veřejná doprava je zastoupena železniční a autobusovou linkovou dopravou. Autobusová doprava obsluhuje všechny obce na území SO ORP, kromě Oldřiše. Většina sídel ji hodnotí jako vyhovující nebo částečně vyhovující v pracovních dnech. Zkvalitnit autobusové spojení by bylo třeba především o víkendech a svátcích ve směru do oblasti Žďárských vrchů (Telecí, Pustá Rybná, Březiny) a do oblasti Svojanova, a to především z důvodu podpory turistického ruchu. Rovněž by bylo vhodné zajistit autobusové spojení z Poličky přes Sádek a Oldřiš do Borové. Dostupnost autobusových zastávek je vyhovující nebo částečně ve všech obsluhovaných obcích. Nevyhovující je pouze v Oldřiši a v Sádce na Horním konci.

Autobusové nádraží v Poličce je situováno v těsné návaznosti na vlakové nádraží. Plocha autobusového nádraží je v současné době po vyřešení majetkoprávních a smluvních vztahů mezi městem, vlastníkem pozemku a jednotlivými dopravci a po rekonstrukci Smetanovy ulice zcela využívána pro svůj účel.

V Poličce jsou v provozu 3 linky MHD (městská hromadná doprava), které však nemají časové intervaly odpovídající městské dopravě.

Na lince č. 1: **bazén – aut. st. – Prima – sídliště – Starohradská – masokombinát – Široký Důl, host. – Střítež – ČSAD – u divadla – Palackého nám. – Zákrejsova – Jiráskova, samoobsluha – u školy – Dvořákova, kotelná – Mánesova – Penzion – most – aut. st. jsou provozovány denně 4 spoje (pouze v pracovních dnech)**

Na lince č. 2: **aut. st. – Prima – sídliště – u divadla – Zahrádky – Palackého nám. – Zákrejsova – Jiráskova, samoobsluha – u školy – Dvořákova, kotelná – Mánesova – Penzion – Družstevní, mlýn – Družstevní, Penny – prodejna – Paseky, křiž. – prodejna – Hegerova, sídliště – most – Penzion – Mánesova – Dvořákova, kotelná – u školy – Jiráskova, samoobsluha – Zákrejsova – Zahrádky – Palackého nám. – u divadla – sídliště – Prima – aut. st. – bazén je provozováno denně 6 spojů (pouze v pracovních dnech)**

Na lince č. 3: aut. st. – Prima – sídliště – u divadla – Zákrejsova – Jiráskova, samoobsluha – u školy – Dvořákova, kotelna – přehrada – Modřec, obalovna – Modřec, rybník – Modřec, obalovna – přehrada – Dvořákova, kotelna – u školy – Jiráskova, samoobsluha – Zákrejsova – u divadla – Zahrádky – Kamenec u Poličky, horní – Kamenec u Poličky, ObÚ – Sádek, hostinec – Sádek, kopeček – Sádek, mlýn Mastný – Sádek, hostinec – Kamenec u Poličky, ObÚ – Kamenec u Poličky, horní – Zahrádky – u divadla – sídliště – ČSAD – Střítež – Prima – aut. st. jsou provozovány denně 3 spoje (pouze v pracovních dnech)

V letních měsících každý pátek, sobotu, neděli a o státních svátcích mohou příznivci cyklistiky a turistiky využít služeb cyklobusu, který spojuje město Poličku s dalšími městy a zajímavostmi Českomoravského pomezí (Svitavy, Moravská Třebová, Česká Třebová, Litomyšl, Vysoké Mýto, Nové Hrady, Proseč).

## LETECKÁ DOPRAVA

Letiště Polička je veřejné vnitrostátní, bývalé záložní letiště, které se nachází asi dva kilometry severně od centra města. Nadmořská výška vztažného bodu letiště je 603 m nad mořem. Na letišti jsou dvě přistávací dráhy, dráha 33/15 umožňuje přistávat a vzletat letadlům až do vzletové hmotnosti 5700 kg. Letiště je schopné obsloužit letouny, vrtulníky, kluzáky, ultralehká letadla, volné balony a vzducholodě. Provozovatelem letiště je Aeroklub Polička. Ochranná pásma jsou zpracována a vyhlášena v souladu s ustanovením § 37 odst. 2 a 3 zákona č. 49/1997, o civilním letectví, ve znění pozdějších předpisů. V současné době se připravuje zpracování studie na vybudování zpevněné přistávací a vzletové dráhy, vybudování nové provozní budovy, řídicí věže atd.

## CYKLISTICKÁ DOPRAVA

Územím SO ORP procházejí dopravním značením vyznačené silniční cyklotrasy:

- nadregionální:
  - č. 104 Městečko Trnávka – Křenov – Brněnec – **Svojanov** – **Bystré** – Jimramov – Sněžné – Kadov (napojení na národní cyklotrasu trasu č. 1 Praha – Kadov – Brno)
- regionální:
  - č. 4019 Litomyšl – Dolní Újezd – Sebranice – **Polička** – **Balda** – **Bystré**
  - č. 4021 Litomyšl – Nové Hrady – Budislav – **Borová**
  - č. 4022 Svitavy – Radiměř – **Polička** – **Borová** – **Lucký vrch** – **Březiny** – Kadov
  - č. 4023 Čistá – Trstěnice – **Květná** – **Pomezí** – **Balda**
  - ~~č. 4024 Budislav – Sebranice – Trstěnice – Hradec nad Svitavou – Křenov~~
  - č. 4025 **Polička** – **Sádek** – **Lačnov** – Jimramov – Dalečín – Vír – Nedvědice
  - č. 4027 Radiměř – Rohozná – **Svojanov, hrad**
  - č. 4180 Budislav – Proseč – **Pustá Kamenice, Pec** – Svatka
  - č. 5085 Kunštát – Ústup – **Trpín** – (Hamry – Jedlová – Korouhev – Lačnov – **Lucký vrch**)  
úsek Trpín – Lucký vrch je dlouhodobě navržen k vyznačení
  - č. 5086 Olešnice – Kněževes – **Starý Svojanov**

Na území ORP jsou dále pásovým značením vyznačeny terénní cyklotrasy vedené po místních a účelových komunikacích a lesních a polních cestách:

- č. 4101 (modrá) **Polička** – **Sádek** – **Telecí** – **Maděra** – Kučerů mlýn
- č. 4102 (červená) **Polička** – **Pomezí** – Vysoký Les – Chmelík
- č. 4103 (zelená) **Polička** – **Kamenec u Poličky** – **Sádek, žst.** – **Oldřiš** – **Široký Důl, Na Babce** – Lubenská myslivna



- č. 4104 (modrá) **Polička – Na přehradě – Baldský les – Stašov – Rohozná – Svojanov, hrad**  
 č. 4105 (bílá) **Oldřiš – Lucký vrch – Pustá Rybná – Spálený kopec – Pustá Kamenice, Pec**  
 č. 4106 (červená) **Polička – Jelínek – Korouhev – Lačnov – Kutiny – Spělkov – Krásné**  
 č. 4107 (modrá) **Květná – Vysoký les – Lezník – Sebranice – Střítež – Široký Důl, Na Babce**  
 č. 4108 (bílá) **Kamenec u Poličky – Jelínek**  
 č. 4109 (bílá) **Šibeniční vrch – Na přehradě**  
 č. 4110 (bílá) **Na stráni – Velký vrch – Kamenec u Poličky**

Na území SO ORP je dosud v provozu jediná samostatná cyklostezka [se smíšeným provozem pro pěší](#), situovaná na tělese bývalé železniční vlečky, vedoucí z Poličky do areálu Poličských strojíren, která je zatím ukončena na křížení se silnicí II/360 poblíž obalovny Modřec. V návrhu je její prodloužení až k rybářskému areálu Na přehradě [a zpevnění povrchu asfaltovým krytem \(předpokládaná realizace podzim 2016 – jaro 2017\)](#).

Další samostatné cyklostezky jsou [platnými ÚPD](#) navrženy v úseku mezi Poličkou a Masokombinátem Polička (v souběhu se silnicí I/34), v úseku mezi Poličkou a Stříteží (v souběhu se silnicí III. třídy), v úseku budoucího propojení Poličky a Svitav na k. ú. Květná, [v zastavěném území obce Kamenec u Poličky \(podél toku Bílého potoka\)](#) a v úseku mezi Poličkou a areálem Poličských strojíren v Bořinách (v souběhu se silnicí II/360 s odbočkou ke koupališti v Poličce – [předpokládaná realizace jaro 2017](#)).

[Mimo navrhované cyklostezky dle platných ÚPD v současné době probíhá realizace účelové asfaltové komunikace v trase značené terénní cyklotrasy č. 4101 v úseku Sádek – Telecí a v úseku Maděra – Kučerů mlýn \(využití bude možné pro cyklostezku\).](#)

#### TURISTICKÉ TRASY, HIPOSTEZKY A LYŽAŘSKÉ TRASY

Územím SO ORP prochází množství značených turistických tras pro pěší, spojujících město Poličku s dalšími význačnými turistickými cíli na území SO ORP a v přilehlých oblastech, z nichž nejdůležitější jsou trasy:

- červená: **Polička – Sádek, žst. – Oldřiš – Lucký vrch – Pustá Rybná – Karlštejn – Svatka**  
 červená: **Polička – Balda – Dolní Jedlová – Bystré**  
 modrá: **Polička – Jelínek – Korouhev – Sedliště – Jimramov**  
 modrá: **Pustá Kamenice – Spálený kopec – Pustá Rybná, rozc. – Březiny**  
 modrá: **Svojanov – Hlásnice – Nyklovice – Horní les – Vír**  
 zelená: **Polička – Kamenec u Poličky – Sádek – Telecí – Krásné – Buchtův kopec**  
 zelená: **Borová – Pustá Rybná – Březiny – Čtyři palice – Milovy – Samotín – Kadov**  
 zelená: **Oldřiš – Dědek – Lucký vrch**  
 zelená: **Svojanov, hrad – Svojanov – Hartmanice – Bystré – Sulkovec – Na Jedli – Dalečín**  
 zelená: **Svojanov, hrad – Starý Svojanov – Studenec – Dolní Lhota – Kněževes – Olešnice**  
 žlutá: **Polička – Nad Kamencem – Široký Důl – Lubná – Lubenská myslivna – Budislav**  
 žlutá: **Korouhev – Lačnov – Telecí – Spělkov – Krásné – Březiny**  
 žlutá: **Borová – Lucký vrch – Telecí**

Na území SO ORP jsou vyznačeny 4 naučné stezky:

Naučná stezka okolo Poličky

Borovská poznávací stezka

[Naučná stezka Svojanovsko \(Rohozná – Svojanov, hrad – Starý Svojanov – Předměstí – Dolní Lhota – Kněževes\)](#)

[Naučná stezka Obnova kaplí ve Vysokém lese \(část trasy prochází přes k. ú. Lezník\)](#)

Území SO ORP západně a jižně od Poličky nabízí v zimním období množství lyžařských běžeckých tras, včetně značených. Značené lyžařské trasy začínají na západním okraji města Poličky a vhodně propojují město se značenými lyžařskými trasami v oblasti Žďárských vrchů (Březiny, Milovy, Svatka, Jimramov).

Na území SO ORP nejsou dosud vyznačeny samostatné hippostezky, přesto jsou vhodné terény značně využívány k jízdě na koních (především oblast mezi Poličkou, Pomezím, Stašovem a Jedlovou, dále v okolí Květné, Širokého Dolu a Borové).

### **TECHNICKÁ INFRASTRUKTURA**

- A 067** technologický objekt zásobování vodou
- A 068** vodovodní síť včetně ochranného pásma
- A 069** technologický objekt odvádění a čištění odpadních vod včetně ochranného pásma
- A 070** síť kanalizačních stok včetně ochranného pásma
- A 071** výroba elektřiny včetně OP
- A 072** elektrická stanice včetně ochranného pásma
- A 073** nadzemní a podzemní vedení elektrizační soustavy včetně ochranného pásma
- A 074** technologický objekt zásobování plynem včetně ochranného a bezpečnostního pásma
- A 075** vedení plynovodu včetně ochranného a bezpečnostního pásma
- A 080** teplovod včetně OP
- A 081** elektronické komunikační zařízení včetně ochranného pásma
- A 082** komunikační vedení včetně ochranného pásma
- A 084** objekty nebo zařízení zařazené do skupiny A nebo B s umístěnými nebezpečnými látkami
- A 085** skládka včetně ochranného pásma

### **ZÁSOBOVÁNÍ VODOU**

Území SO ORP Polička patří do územního celku (ÚC) Svitavy. Z geomorfologického hlediska je převážná část územního celku tvořena Svitavskou pahorkatinou, jejímiž podcelky jsou Českomoravská vrchovina a Loučenská tabule. Na jihozápad zasahuje Hornosvratecká vrchovina, podcelky Žďárské vrchy a Nedvědicí vrchovina. Východní část územního celku je tvořena Moravskotřebovskou pahorkatinou, která je podcelkem Podorlické pahorkatiny a na jihovýchodě je Malá Haná jako podcelek Boskovické brázdy. Členitý terén územního celku nezahrnuje ani klasické nížiny, ani horské celky.

Zásobování obyvatel územního celku (UC) Svitavy je zajištěno celkem 23 skupinovými a 40 samostatnými vodovody. Zásobování vodou zajišťuje převážně společnost VHOS, a. s. Moravská Třebová.

Zásobování vodou obcí patřících do působnosti ORP Polička je zajištěno následujícími skupinovými a samostatnými vodovody:

#### Skupinové vodovody:

- Skupinový vodovod Poličsko:  
město Polička (m. č. Polička, Dolní Předměstí, Horní Předměstí, Lezník, **Modřec**, Střítež) a obce Kamenec u Poličky (m. č. Kamenec u Poličky, Jelínek), Borová, **Korouhev (m. č. Korouhev)**, Květná, Oldřiš, Pomezí, Sádek a Široký Důl
- Skupinový vodovod Bystré:  
město Bystré (m. č. Bystré, ~~Hamry~~), obec Hartmanice

- Skupinový vodovod Svojanov:  
městys Svojanov (m. č. Svojanov, Dolní Lhota, Hutě, Předměstí, Starý Svojanov, Studenec)
- Skupinový vodovod Telecí:  
obec Telecí, obec Korouhev (m. č. Lačnov)
- Skupinový vodovod Trpín – Hlásnice:  
obec Trpín (m. č. Hlásnice, Trpín)

#### Samostatné vodovody:

- Samostatný vodovod Pustá Kamenice
- Samostatný vodovod Pustá Rybná
- Samostatný vodovod Jedlová
- Samostatný vodovod Stašov
- Samostatný vodovod Nedvězí
- Samostatný vodovod Březiny (část obce, další část ve výstavbě ~~– výhled v r. 2014 – 2015~~)

#### Místní části obcí bez vodovodu pro veřejnou potřebu:

- obec Březiny (část obce)
- město Bystré (m. č. Hamry)
- obec Pustá Rybná (m. č. Blatina, Kobylí, Chalupy, Pavlásky)

Další informace o vodovodech na území SO ORP Polička a o jejich plánovaném rozvoji uvádí Plán rozvoje vodovodů a kanalizací Pardubického kraje a platné ÚPD jednotlivých obcí.

### **ODVÁDĚNÍ A LIKVIDACE ODPADNÍCH VOD (KANALIZACE)**

Na území SO ORP Polička byla v mnoha obcích v minulosti vytvořena specifická zástavba – typická je dlouhá, několikakilometrová řídká zástavba v údolích potoků. V těchto obcích pak vychází poměrně značné náklady na výstavbu a vybudování kanalizace. Tato problematická situace je proto často řešena realizací malých domovních ČOV, čímž se omezí nutnost vybudování rozsáhlé kanalizační sítě, která by sloužila celému osídlení.

V několika obcích SO ORP existuje alespoň částečně stávající kanalizace (Telecí, Borová, Korouhev, Jedlová). Stoky ale většinou slouží pouze pro odvádění dešťových odpadních vod a pro odvádění splaškových vod je vzhledem k jejich stavu nelze využít. Často jsou rodinné domky vybaveny bezodtokovými jímkami (žumpami), jejichž obsah je vyvážen na zemědělsky obdělávané pozemky i k odvodnění na ČOV. V řadě obcí jsou splaškové vody odváděny přepady ze žump a septiků do přilehlých vodotečí.

Splaškovou kanalizační sítí **s vlastní ČOV** mají města Polička (kromě částí Lezník, Modřec, Střítež) a Bystré (kromě části Hamry) a **obce Hartmanice, Pustá Kamenice a Široký Důl**. Kanalizační sítí má rovněž obec Pomezí – splaškové vody jsou odváděny na ČOV Polička. Výstavba kanalizace včetně ČOV je ~~ve výstavbě v Pusté Kamenici~~ a plánována v blízké budoucnosti v obcích Borová, Oldřiš, Kamenec u Poličky, Sádek, Korouhev, ~~Hartmanice~~, Svojanov a Trpín.

ČOV se v území SO ORP Polička nacházejí v následujících městech a obcích: Polička (Polička – Dolní Předměstí, Polička – Měšťanský pivovar, Polička – Poličské strojírny), Bystré, Květná (Borová Krčma – bývalá vojenská posádka), **Hartmanice, Pustá Kamenice** a Široký Důl.

Další informace o kanalizaci na území SO ORP Polička a o jejím plánovaném rozvoji uvádí Plán rozvoje vodovodů a kanalizací Pardubického kraje a platné ÚPD jednotlivých obcí.

## ODPADOVÉ HOSPODÁŘSTVÍ

Na území SO ORP Polička je platný Plán odpadového hospodářství (POH) Pardubického kraje na období 2016 – 2025, který byl zpracován v říjnu roku 2015 na základě ustanovení § 43 zákona č. 185/2001 Sb., o odpadech, v platném znění, a jeho závazná část vyhlášena Obecně závaznou vyhláškou Pardubického kraje č. 1/2016, která byla vydána Zastupitelstvem Pardubického kraje na jeho zasedání dne 16. 12. 2015 s účinností ode dne 1. 2. 2016. POH Pardubického kraje vychází z ~~Koncepce odpadového hospodářství Pardubického kraje schváleného zastupitelstvem kraje dne 12. 12. 2002~~, Plánu odpadového hospodářství ČR, který byl vyhlášen Nařízením vlády č. 352/2014 Sb., a z platné legislativy.

POH Pardubického kraje je základním nástrojem pro efektivní řízení v oblasti nakládání s odpady na území kraje. Rozhodování o konečné realizaci cílů plánu odpadového hospodářství a o řešení odpadového hospodářství obcí Pardubického kraje (a tedy i obcí SO ORP Polička) však zcela závisí na představitelích jednotlivých obcí a občanech samotných. Standardy vybavenosti pro nakládání s odpady navržené ve směrné části dokumentu si každá obec porovnává s existující vybaveností a posuzuje, zda je schopna dostát požadavkům závazné části s existující vybaveností, či bude třeba (s ohledem na rozvojové priority obce, sociální postavení občanů apod.) do oblasti odpadového hospodářství investovat. Tyto analýzy by měly být jednou z hlavních náplní Plánu odpadového hospodářství obce.

Závazná část POH Pardubického kraje na období 2016 – 2025 je platná po dobu 10 let ode dne účinnosti obecně závazné vyhlášky a obsahuje cíle a opatření pro předcházení vzniku odpadů a stanoví cíle, zásady a opatření k jejich dosažení včetně preferovaných způsobů nakládání a soustavu indikátorů k hodnocení plnění cílů POH kraje.

Město Polička má schválený Plán odpadového hospodářství města Poličky na období 2011 – 2015 (usnesení zastupitelstva města ze dne 7. 4. 2011). V návaznosti na aktuální POH Pardubického kraje se zpracovává POH města Poličky na další období, jehož schválení se předpokládá do konce roku 2016. POH dalších obcí SO ORP Polička nejsou dosud zpracovány.

Svoz tuhého komunálního odpadu (TKO) je v území zajišťován soukromými firmami. TKO je následně zpracováván buď na skládkách TKO, odvážen do spaloven, kompostován či recyklován.

Na území SO ORP Polička se nachází skládka odpadu ve správním obvodu města Bystré. Provozovatelem skládky jsou Technické služby města Bystré, s.r.o. (zakladatelem je město Bystré). V rámci regionálního projektu „Integrovaný systém nakládání s odpady – sběrné dvory Svitavska“ byly zrealizovány sběrné dvory Polička a Bystré pro separaci a likvidaci odpadů ze spádové oblasti Poličky a Bystrého. Součástí sběrného dvora Bystré je i úložiště pro biologický kompostovatelný odpad. Svoz komunálního odpadu ze svozového území zajišťují soukromé firmy LIKO Svitavy a TS Bystrice nad Pernštejnem.

## ZÁSOBOVÁNÍ ENERGIEMI

Na území SO ORP není žádný regionálně významný zdroj elektrické energie, nachází se zde pouze 1 výrobná elektřiny, a to fotovoltaická elektrárna o instalovaném výkonu 0,72 MW s OP 20 m, umístěná v průmyslové zóně na severním okraji města Poličky (vlastník 1. Československá Fotovoltaická, s.r.o.).

Územím obcí Pustá Kamenice, Borová, Oldřiš, Sádek, Korouhev, Jedlová, Bystré, Hartmanice, Trpín a Svojanov prochází přenosové vedení VVN 400 kV v majetku firmy ČEPS, a. s. Transformovna 400/110 kV se nachází v okrese Ústí nad Orlicí.

Oblast Poličska je napájena z transformovny 110/35 kV Česká Třebová a transformovny 110/35 kV Hlinsko vedením VN 35 kV. Transformovna 35/6 kV Polička slouží k napájení jednotlivých obcí Poličska. V současné době se připravuje výstavba transformovny 110/35 kV Polička. Součástí této výstavby bude i zaústění nového nadzemního vedení VVN 2 x 110 kV z TR Hlinsko a z TR Svitavy.

Stávající distribuční vedení VN 35 kV TR Hlinsko – TR Polička – TR Svitavy svým technickým stavem a přenosovými možnostmi již nevyhovuje současným a budoucím potřebám, a je proto nutné toto vedení posílit a nahradit novým vedením VVN 2 x 110 + 35 kV, jehož výstavba se již připravuje ([zajištěna územní připravenost, pro úsek TR Hlinsko – TR Polička je již vydáno pravomocné územní rozhodnutí](#)).

Přepřevodu zemního plynu přes území České republiky zajišťuje RWE Transgas. Na území SO ORP Polička se nenachází žádný tranzitní plynovod systému provozovaného s tlakem nad 4 MPa. Územím však prochází VTL plynovod DN 500, PN 25 Pardubice – Janov.

Distribuce plynu v území SO ORP je zajišťována převážně firmou RWE GasNet, s.r.o., provozovatelem distribuční soustavy plynu je firma VČP Net, s.r.o. Hradec Králové. Tato společnost provozuje místní síť v jednotlivých plynofikovaných obcích, provozované pod tlakem do 0,3 MPa (středotlaké sítě) a do 2 kPa (nízkotlaké sítě).

Město Polička je zásobováno zemním plynem z VTL plynovodu přivedeným VTL přípojkou DN 200, PN 25 Polička. Vlastní rozvodná síť města je provedena převážně v systému středotlakém, část území je zásobována z NTL plynovodů.

V současné době jsou na území SO ORP kromě města Poličky plynofikovány zcela či částečně tyto obce:

Borová, Bystré, Hartmanice, Jedlová, Kamenec u Poličky, Korouhev, Nedvězí, Oldřiš, Pomezí, Pustá Kamenice, Sádek, Svojanov, Široký Důl, Telecí a Trpín.

Plynofikovány nejsou dosud obce či jejich místní části:

Březiny, Bystré – m. č. Hamry, Kamenec u Poličky – m. č. Jelínek, Korouhev – m. č. Kateřinky a Maksičky, Květná, Polička – m. č. Lezník, Modřec a Střítež, Pustá Rybná a Stašov.

Výroba tepla je zajišťována lokálními a menšími centrálními zdroji. Ve městě Polička je celkem 6 soustav centrálního zásobování teplem (CZT). Mezi nejvýznamnější z pohledu zabezpečení dodávek zásobování obyvatelstva patří CZT Svěpomoc, Jiráskova a Hegerova I, provozované společností T. E. S., s.r.o., jejímž zakladatelem je Město Polička. Další dvě soustavy jsou malého rozsahu. Z plošného pohledu zaujímají CZT poměrně malou část města. Vzhledem k tomu, že je však toto území pokryto mnoha bytovými domy, jedná se o významnou část bytového fondu.

## ELEKTRONICKÉ KOMUNIKACE (SPOJE)

Síť přenosové techniky rozhlasových a TV signálů je v řešeném území v celoplošné síti vybudována se 100 % pokrytím území.

Řešeným územím procházejí trasy dálkových optických kabelů určené k přenosu telekomunikačních i počítačových datových spojů, které jsou vedeny podél komunikací a v chodnicích do centrálních i vedlejších ústředen. Je proto třeba veškeré záměry, které by se mohly dálkových kabelů dotknout ve smyslu zákona č. 151/2000 Sb., v platném znění, včas se správou dálkových kabelů projednat. Současný systém kabelových spojů [je průběžně](#) doplňován dle potřeb výstavbou dalších tras dálkových optických kabelů.

Ve větších sídlech, většinou v centrálních částech, jsou vybudovány specializované sítě soukromých společností (COMA – Unet, TlapNet, GS-Net, [Fortech](#) aj.), které se zabývají provozováním multifunkčních sítí, zejména kabelové rozvody.

České radiokomunikace zajišťují pokrytí území rozhlasovým a televizním signálem, přenosem telefonních hovorů a datové komunikace po radioreléových trasách.

Příjem digitálního televizního signálu je v regionu zajišťován z vysílače Svitavy – Kamenná Horka. Příjem pozemního digitálního televizního signálu je možný rovněž z vysílačů Hradec Králové – Krásné, Pardubice, popř. Žďár nad Sázavou – Hanusův kopec či Brno – Kojál.

V oblasti poskytování radiotelefonních služeb na území SO ORP působí v síti hlavní operátoři: ČRa, a. s., Telefónica CR, a. s., Vodafone, a. s., a T-Mobile, a. s.

Společnost T-Mobile zajišťuje v regionu plné venkovní pokrytí signálem GSM a GPRS. Příjem v budovách není zajištěn v oblasti v některých částech obce Jedlová, jižně od Poličky, západně od města Bystré a na poměrně velkém území mezi obcemi Jedlová a Pomezí.

Společnost Telefónica CR zajišťuje v regionu plné venkovní pokrytí signálem GSM a GPRS (kromě oblastí kolem obce Korouhev). Lze říci, že kvalitní příjem v budovách je zajištěn pouze ve městech Polička a Bystré a jejich okolí. Na ostatních místech lze pokrytí označit povětšinou za nedostatečné.

Společnost Vodafone zajišťuje v regionu plné venkovní pokrytí signálem GSM a GPRS. Výjimkou jsou oblasti v ose Bystré – Nedvězí – Korouhev – Telecí.

Společnost U:fon zajišťuje v regionu venkovní pokrytí signálem pro své hlasové služby pouze v severovýchodní části řešeného území.

V území nejsou dostupné 3G sítě žádného celostátního mobilního poskytovatele datových služeb.

Radioreléové sítě jsou tvořeny soustavou vysílačů, přijímačů a retranslačních stanic, propojenou paprsky mikrovlnného pásma. Radioreléové trasy provozují různé subjekty včetně těch, které zajišťují obranu a bezpečnost státu. V jejich trasách nelze umísťovat některé stavby bez předchozího souhlasu MO ČR – ~~AHM~~ SEM Pardubice. Nad územím prochází paprsek radioreléové trasy veřejné komunikační sítě ve správě Českých radiokomunikací a. s. Jedná se o velmi významný spoj komunikační sítě ČR – tzv. páteřní úsek.

V síti radioreléových spojů působí také přenos dat Policie ČR. Tato organizace využívá jednak trasy Českých radiokomunikací a do některých oblastí má zřízeny vlastní trasy paprsků. V síti radioreléových (rr) spojů působí kromě výše uvedených rr spojů i spoje provozované vojenskou správou MO. Radioreléové trasy společnosti ČEZ, a. s. jsou vedeny převážně ve stínících vodičích rozvodné soustavy venkovního vedení VN či VVN. Malá část přenosových dat je vedena po rr paprscích.

## **7. Sociodemografické podmínky**

### **POČET OBYVATEL**

K 31. 12. 2015 žilo v obcích SO ORP Polička (20 obcí) 19 587 obyvatel, z toho ve městě Polička 8 783 obyvatel. Na území SO patří do velikostní kategorie nad 1 000 obyvatel dále město Bystré (1 588 obyv.), obec Jedlová (1 040 obyv.) a obec Pomezí (1 236 obyv.).

Do kategorie 500 – 999 obyvatel patří 5 obcí (Borová, Kamenec u Poličky, Korouhev, Oldřiš a Sádek), do kategorie do 500 obyvatel náleží 11 obcí, z toho 3 2 obce mají méně než 200 obyvatel – Březiny (151 obyv.), Nedvězí (199 obyv.) a Pustá Rybná (160 obyv.).

Průměrná hustota osídlení území SO ORP Polička v roce 2015 činila 71,8 obyv./km<sup>2</sup>, ve srovnání s rokem 2013 došlo k mírnému snížení (2013 – 72,0 obyv./km<sup>2</sup>). Od roku 2007 (71,3 obyv./km<sup>2</sup>) do roku 2011 (72,2 obyv./km<sup>2</sup>) měla hustota osídlení stále mírně vzrůstající tendenci, od roku 2012 (72,1 obyv./km<sup>2</sup>) začala opět mírně klesat.

Nejvyšší hustota obyvatel je na území města Poličky (265,2 obyv./km<sup>2</sup>). Nejnižší hustotu osídlení vykazují obce Pustá Rybná (11,4 obyv./km<sup>2</sup>), Stašov (18,8 obyv./km<sup>2</sup>), Březiny (21,0 obyv./km<sup>2</sup>) a Pustá Kamenice (21,4 obyv./km<sup>2</sup>).

Vzrůstající tendence hustoty osídlení je od roku 2009 značně patrná v obcích Pomezí, Sádek, Široký Důl a Telecí, mírný nárůst se projevuje v obcích Borová, Korouhev a Květná a Široký Důl. Klesající tendenci má hustota osídlení ve městech Bystré a Polička a v obcích Nedvězí, Pustá Rybná a Oldřiš Svojanov, a to zvláště za poslední 4 roky, v ostatních sídlech SO ORP Polička hustota osídlení víceméně stagnuje.

Počet obyvatel a hustota osídlení obcí SO ORP Polička v letech 2007, 2009, 2011, 2013, 2015

obec	počet obyvatel 2009	počet obyvatel 2011	počet obyvatel 2013	počet obyvatel 2015	počet obyv./km <sup>2</sup> 2009	počet obyv./km <sup>2</sup> 2011	počet obyv./km <sup>2</sup> 2013	počet obyv./km <sup>2</sup> 2015	počet obyv./km <sup>2</sup> zastav. plochy 2009	počet obyv./km <sup>2</sup> zastav. plochy 2011	počet obyv./km <sup>2</sup> zastav. plochy 2013	počet obyv./km <sup>2</sup> zastav. plochy 2015
Borová	980	982	972	984	75,4	75,6	74,8	75,8	6601,6	6525,3	6410,1	6543,1
Březiny	156	154	152	151	21,6	21,4	21,1	21,0	3397,6	3357,5	3316,0	3265,7
Bystré	1627	1628	1595	1588	115,4	115,4	113,1	112,6	8497,5	8317,9	8187,2	8147,9
Hartmanice	291	280	284	286	47,5	45,7	46,3	46,6	5746,9	5590,8	5668,9	5693,8
Jedlová	1031	1023	1030	1040	44,7	44,4	44,7	45,1	4915,8	4873,1	4871,6	4922,2
Kamenec u Poličky	545	558	555	543	67,9	69,5	69,1	67,6	5323,7	5321,7	5301,7	5173,2
Korouhev	794	802	816	807	44,4	44,9	45,7	45,2	3728,3	3772,9	3864,6	3817,6
Květná	393	403	411	405	43,6	44,6	45,5	44,8	4552,1	4908,6	4914,0	4867,4
Nedvězí	212	210	199	203	36,8	36,4	34,5	35,2	3837,0	3796,6	3567,4	3557,8
Oldřiš	661	658	649	665	52,4	52,1	51,4	52,6	6874,4	6833,1	6867,9	6973,9
Polička	8877	8971	8870	8783	268,1	270,9	267,8	265,2	10029,4	10092,5	9899,8	9593,5
Pomezí	1150	1183	1226	1236	45,5	46,8	48,5	48,9	5657,7	5674,9	5968,3	5944,0
Pustá Kamenice	338	325	316	328	22,1	21,2	20,6	21,4	5387,4	5151,3	5008,6	5206,5
Pustá Rybná	169	173	169	160	12,1	12,4	12,1	11,4	2980,4	3121,0	3070,8	2878,4
Sádek	475	488	531	525	47,9	49,2	53,6	53,0	5929,1	6063,2	6586,4	6445,0
Stašov	248	245	248	249	18,7	18,5	18,7	18,8	3229,4	3279,4	3224,6	3347,9
Svojanov	362	389	379	368	26,0	28,0	27,3	26,5	3002,2	3227,1	3195,9	3151,8
Široký Důl	386	392	398	410	64,2	65,2	66,2	68,1	5405,3	5485,0	5330,6	5503,6
Telecí	398	396	415	426	31,6	31,4	32,9	33,8	4053,0	4014,4	4194,1	4291,1
Trpín	435	429	426	430	34,8	34,4	34,1	34,4	4257,4	4220,3	4236,4	4273,5
SO ORP	19528	19689	19641	19587	71,6	72,2	72,0	71,8	6605,4	6636,9	6605,6	6542,0

Zdroj: ČSÚ, pořizovatel (2016)

### Dlouhodobý vývoj počtu obyvatel

Z hlediska dlouhodobého vývoje počtu obyvatel od roku 1961 je počet obyvatel v území SO ORP Polička v podstatě stabilní (vyjma počátku 70. a 90. let 20. stol. a období okolo roku 2005), avšak od roku 2012 je patrný mírný trvalý pokles (v roce 1961 = 20 319 obyvatel, v roce 2011 = 19 689 obyvatel, v roce 2015 = 19 587 obyvatel). V tomto období výrazněji posílilo město Polička (v roce 1961 = 6 863 obyvatel, v roce 1998 = 9 400 obyvatel, v roce 2002 = 9 196 obyvatel). Přibližně od roku 2005 však počet obyvatel Poličky neustále mírně klesá. V období od roku 1961 zaznamenala největší pokles počtu obyvatel obec Svojanov (cca na 37 % počtu obyvatel v roce 1961). Dlouhodobý pokles počtu obyvatel je patrný rovněž v obcích Nedvězí, Pustá Kamenice, Pustá Rybná a Trpín. Naopak obce Borová a Široký Důl dlouhodobě vykazují nárůst počtu obyvatel. Ve zbývajících obcích SO ORP Polička se podařilo všeobecnou klesající tendenci počtu obyvatel cca od roku 2002 zastavit a počet obyvatel v těchto obcích se opět začal zvyšovat, nebo se alespoň stabilizoval.

*Dlouhodobý vývoj počtu obyvatel obcí SO ORP Polička v letech 1961 – 2015*

obec	počet trvale bydlících obyvatel							
	1961	1970	1980	1991	2001	2011	2013	2015
Borová	887	846	846	900	920	982	972	984
Březiny	262	198	163	146	140	154	152	151
Bystré	1 523	1 496	1 576	1 602	1 689	1 628	1 595	1 588
Hartmanice	387	349	322	273	252	280	284	286
Jedlová	1 327	1 155	1 111	1 088	1 024	1 023	1 030	1 040
Kamenec u Poličky	594	559	504	465	510	558	555	543
Korouhev	1 079	967	836	791	759	802	816	807
Květná	448	391	303	256	314	403	411	405
Nedvězí	348	327	277	261	229	210	199	203
Oldřiš	783	726	703	653	671	658	649	665
Polička	6 863	7 266	8 972	8 987	9 188	8 971	8 870	8 783
Pomezí	1 323	1 255	1 129	1 040	1 055	1 183	1 226	1 236
Pustá Kamenice	505	448	392	333	343	325	316	328
Pustá Rybná	361	287	233	197	155	173	169	160
Sádek	567	550	442	445	470	488	531	525
Stašov	363	307	277	260	247	245	248	249
Svojanov	1 011	811	611	486	399	389	379	368
Široký Důl	373	345	342	358	366	392	398	410
Telecí	634	545	503	454	406	396	415	426
Trpín	681	606	561	494	440	429	426	430
SO ORP Polička	20 319	19 434	20 103	19 489	19 577	19 689	19 641	19 587
Kraj Pardubický	483 254	488 766	512 573	508 718	508 281	511 627	515 985	516 149

*Zdroj: ČSÚ, pořizovatel (2016)*

V krátkodobějším časovém horizontu od roku 2001 není v území SO ORP Polička patrný výrazný trend, populace mírně ztrácela v období 2001 – 2005, poté v letech 2006 – 2008 víceméně stagnovala. V období 2009 – 2011 došlo opět k nárůstu, ale od roku 2012 neustále mírně klesá (blíže viz tabulka a graf). V této časové řadě v letech 1999 – 2015 populace výrazněji ztrácela do roku 2006 zejména z důvodu migračních úbytků (vyjma roku 2002). Migrační přírůstky byly zaznamenány od roku 2006 (s výjimkou v roce 2008 – migrační úbytek 71 osob), nejvýraznější nárůst byl v roce 2011, kdy se celkový počet obyvatel zvýšil o 153 osob. Od roku 2012 počet obyvatel opět mírně klesá téměř rovnoměrně vlivem přirozeného úbytku a migračních úbytků, především v letech 2013 – 2014.



Vývoj počtu obyvatel městských center SO ORP (Polička, Bystré):

Počet obyvatel města Poličky od roku 2002 do roku 2009 stále mírně klesal (v roce 2009 = 8877 obyvatel), do roku 2011 opět mírně stoupal (v roce 2011 = 8971 obyvatel) a od roku 2012 opět mírně klesá (v roce 2015 = 8783 obyvatel).

Počet obyvatel města Bystré dosáhl maxima v roce 2000 (1700 obyvatel) a od roku 2001 do roku 2007 stagnoval kolem 1680 obyvatel s mírným vzestupem v roce 2007 (1690 obyvatel) a od roku 2008 neustále mírně klesá (v roce 2015 = 1588 obyvatel).

Vývoj počtu obyvatel ostatních obcí:

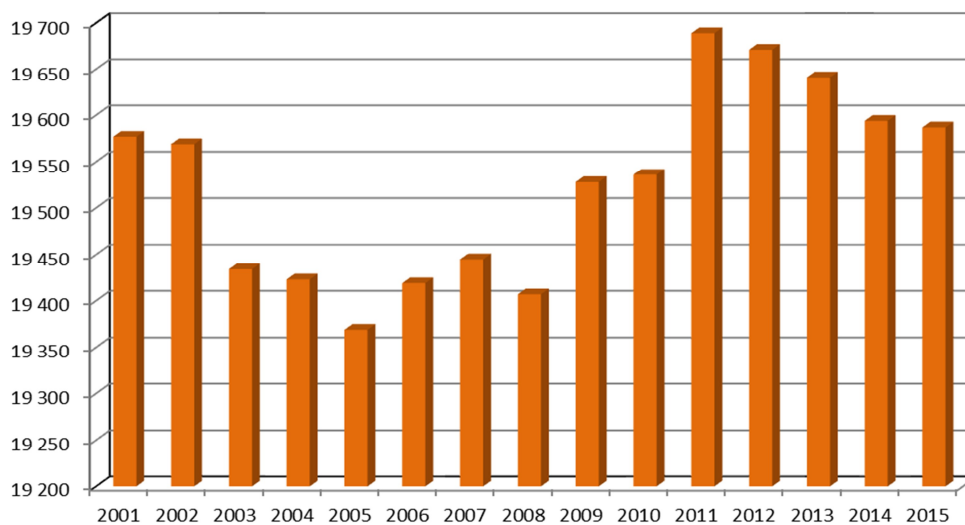
Od roku 2001 do roku 2015 se mírně zvýšil počet obyvatel obcí Borová, Březiny, Hartmanice, Jedlová, Kamenec u Poličky, Pustá Rybná, Široký Důl a Telecí. Výrazný vzestup počtu obyvatel v tomto období je patrný v obcích Korouhev, Květná, Pomezí a Sádek. V obci Stašov počet obyvatel stagnuje a mírný pokles je patrný ve zbývajících obcích SO ORP (Nedvězí, Oldřiš, Pustá Kamenice, Svojanov, Trpín).

*Vývoj počtu obyvatel v území SO ORP Polička v letech 1980 – 2015*

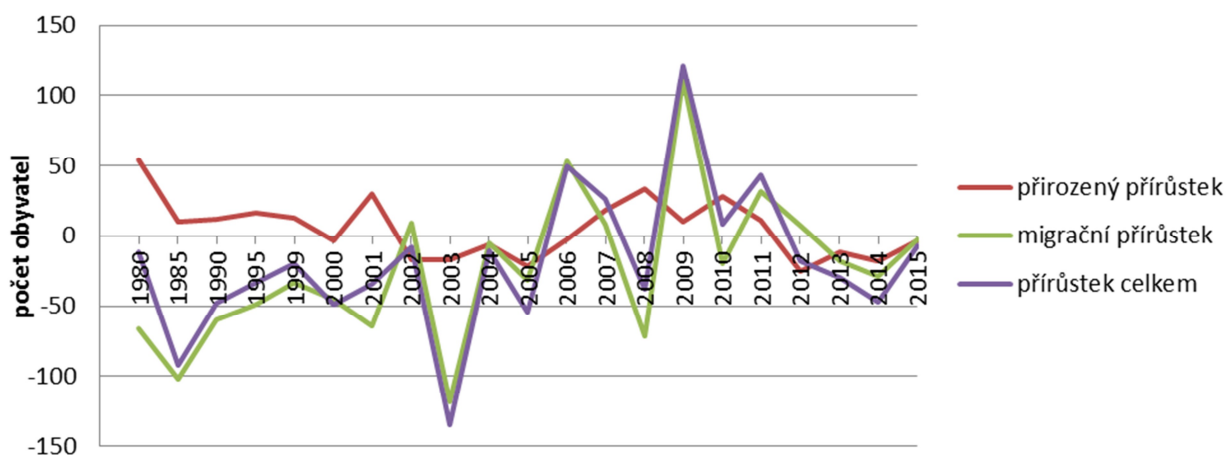
rok	počet obyvatel k 31.12.	narození	zemřelí	přirozený přírůstek	migrační přírůstek	přírůstek celkem
1980	19 800	311	257	54	-66	-12
1985	19 601	259	249	10	-102	-92
1990	19 453	255	243	12	-60	-48
1995	19 701	224	208	16	-49	-33
1999	19 727	194	181	13	-33	-20
2000	19 674	173	177	-4	-45	-49
2001	19 577	196	166	30	-64	-34
2002	19 569	168	185	-17	9	-8
2003	19 434	189	206	-17	-118	-135
2004	19 423	184	190	-6	-5	-11
2005	19 369	186	208	-22	-32	-54
2006	19 419	195	198	-3	53	50
2007	19 445	220	202	18	8	26
2008	19 407	227	194	33	-71	-38
2009	19 528	191	181	10	111	121
2010	19 536	224	196	28	-20	8
2011	19 689	219	208	11	32	43
2012	19 671	200	225	-25	7	-18
2013	19 641	190	202	-12	-18	-30
2014	19 594	198	216	-18	-29	-47
2015	19 587	219	223	-4	-3	-7

Zdroj: ČSÚ, pořizovatel (2016)

## Vývoj počtu obyvatel v území SO ORP Polička v letech 2001 – 2015



## Přírůstky počtu obyvatel v území SO ORP Polička v letech 1980 – 2015



## Pohyby obyvatel v obcích SO ORP Polička v roce 2015

obec	počet bydlících obyvatel k 31.12.2015	živě narození	zemřelí	přistěhovalí	vystěhovalí
Borová	984	11	5	9	14
Březiny	151	1	3	6	5
Bystré	1 588	23	24	28	25
Hartmanice	286	2	0	10	9
Jedlová	1 040	7	11	22	22
Kamenec u Poličky	543	7	5	9	15
Korouhev	807	7	9	15	19
Květná	405	7	2	18	19
Nedvězí	203	3	1	2	1
Oldřiš	665	5	1	7	3
Polička	8 783	85	113	143	152

obec	počet bydlících obyvatel k 31.12.2015	živě narození	zemřelí	přistěhovalí	vystěhovalí
Pomezí	1 236	13	15	31	35
Pustá Kamenice	328	4	1	6	6
Pustá Rybná	160	2	6	2	3
Sádek	525	6	4	8	5
Stašov	249	5	3	14	5
Svojanov	368	3	10	15	8
Široký Důl	410	6	2	17	10
Telecí	426	12	4	7	15
Trpín	430	10	4	3	4
<b>ORP Polička</b>	<b>19 587</b>	<b>219</b>	<b>223</b>	<b>372</b>	<b>375</b>

Zdroj: ČSÚ (2016)

### Demografická a sociodemografická struktura obyvatel

K 31. 12. 2015 žilo na území SO ORP Polička ve věkové kategorii 0 – 14 let celkem 3 056 obyvatel (tj. 15,6 % z celkového počtu obyvatel) a ve věku nad 65 let celkem 3 568 obyvatel (tj. 18,2 % z celkového počtu obyvatel), což představuje velmi nepříznivou hodnotu indexu stáří 116,8 (v roce 2013 činil 113,8). Index stáří se od roku 2001 postupně neustále zvyšuje. Do roku 2008 ještě převažovala dětská složka nad složkou poproduktivního věku, v roce 2009 již byl tento poměr nepříznivý. Populace v území SO ORP Polička postupně stárne, průměrný věk se zvýšil z 39,4 (v roce 2006) na 41,6 (v roce 2015).

Nejvyššího průměrného věku v roce 2015 dosáhla populace v obcích Nedvězí (46,8 – nárůst), Pustá Rybná (45,9 – mírný pokles) a Svojanov (44,2 – mírný pokles), naopak nejnižší průměrný věk byl v obcích Květná (35,6 – nárůst), Široký Důl (38,6 – mírný pokles) a Pomezí (38,9 – stagnace). Od roku 2011 se zvýšil průměrný věk obyvatel ve všech obcích SO ORP, včetně těch, ve kterých byl v roce 2011 nejnižší. Pouze v několika obcích došlo od poslední aktualizace ÚAP k mírnému snížení průměrného věku (viz údaje o jednotlivých obcích v kap. A.2.5).

Výše uvedené údaje svědčí o velmi nepříznivém vývoji věkové struktury obyvatel v území SO ORP Polička. Tento trend lze očekávat i v následujícím desetiletí, což bude mít velmi negativní dopady na příznivý stav vyváženosti vztahů podmínek udržitelného rozvoje území SO ORP (především dopady v sociální oblasti).

### Věková struktura obyvatel obcí SO ORP Polička v roce 2015

Obec	počet bydlících obyvatel k 31.12.2015	počet obyvatel 0 - 14 let	počet obyvatel 15 - 64 let	počet obyvatel 65 let a více	podíl obyvatel 0 - 14 let na celk. počtu obyvatel (%)	podíl obyvatel 65 let a více na celk. počtu obyvatel (%)	průměrný věk
Borová	984	156	680	148	15,9	15,0	40,2
Březiny	151	23	101	27	15,2	17,9	42,2
Bystré	1 588	244	1 025	319	15,4	20,1	42,7
Hartmanice	286	46	178	62	16,1	21,7	41,9
Jedlová	1 040	162	697	181	15,6	17,4	41,3
Kamenec u Poličky	543	101	360	82	18,6	15,1	39,7
Korouhev	807	131	531	145	16,2	18,0	40,7
Květná	405	80	284	41	19,8	10,1	35,6

Obec	počet bydlících obyvatel k 31.12.2015	počet obyvatel 0 - 14 let	počet obyvatel 15 - 64 let	počet obyvatel 65 let a více	podíl obyvatel 0 - 14 let na celk. počtu obyvatel (%)	podíl obyvatel 65 let a více na celk. počtu obyvatel (%)	průměrný věk
Nedvězí	203	20	130	53	9,9	26,1	46,8
Oldřiš	665	109	447	109	16,4	16,4	40,7
Polička	8 783	1 286	5 814	1 683	14,6	19,2	42,4
Pomezí	1 236	216	845	175	17,5	14,2	38,9
Pustá Kamenice	328	47	221	60	14,3	18,3	41,1
Pustá Rybná	160	22	95	43	13,8	26,9	45,9
Sádek	525	101	336	88	19,2	16,8	39,7
Stašov	249	44	168	37	17,7	14,9	40,0
Svojanov	368	47	233	88	12,8	23,9	44,2
Široký Důl	410	75	270	65	18,3	15,9	38,6
Telecí	426	86	262	78	20,2	18,3	39,9
Trpín	430	60	286	84	14,0	19,5	42,9
ORP Polička 2009	19 528	2 961	13 546	3 021	15,2	15,5	40,2
ORP Polička 2011	19 689	3 025	13 501	3 163	15,4	16,1	40,6
ORP Polička 2013	19 641	3 003	13 220	3 418	15,3	17,4	41,2
ORP Polička 2015	19 587	3 056	12 963	3 568	15,6	18,2	41,6

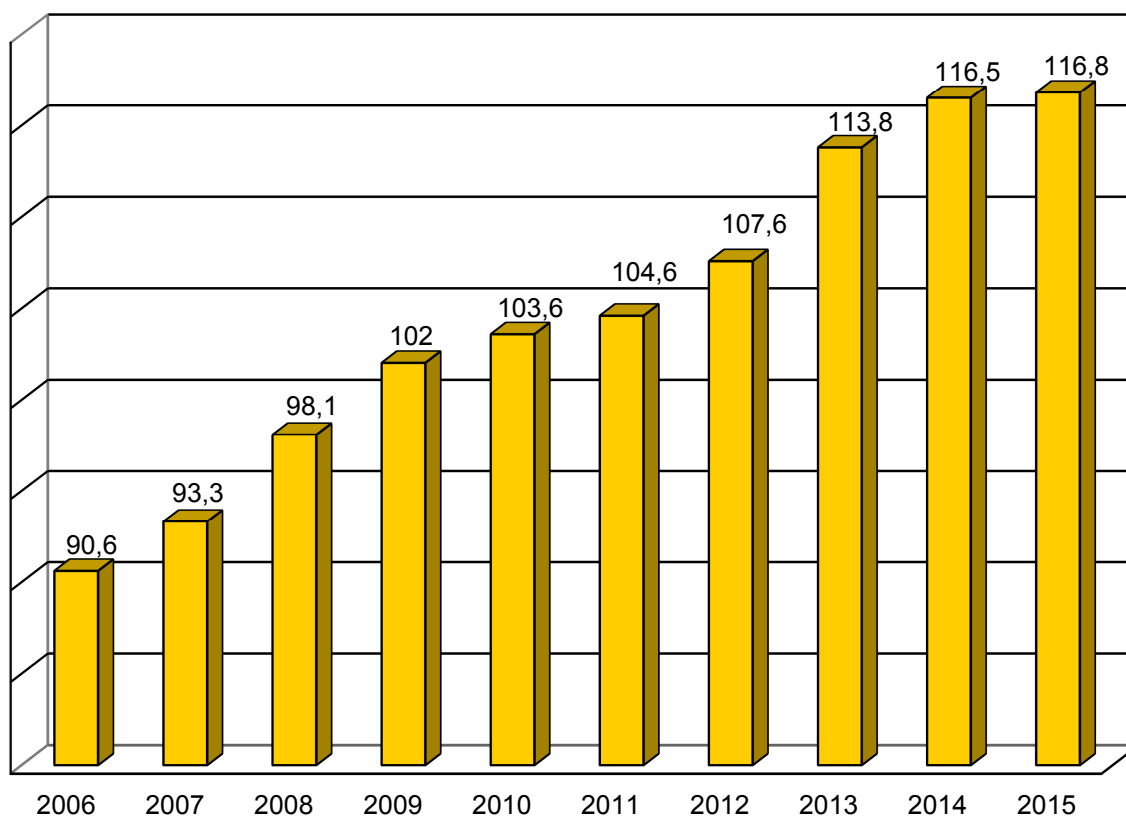
Zdroj: ČSÚ, pořizovatel (2016)

## Vývoj věkového složení obyvatel v území SO ORP Polička

rok	počet obyvatel k 31.12.	v tom podle pohlaví		v tom ve věku			index stáří
		muži	ženy	0 až 14 let	15 až 64 let	65 let a více	
2001	19 577	9 773	9 804	3 471	13 337	2 769	79,8
2002	19 569	9 768	9 801	3 396	13 372	2 801	82,5
2003	19 434	9 653	9 781	3 314	13 340	2 780	83,9
2004	19 423	9 631	9 792	3 245	13 392	2 786	85,9
2005	19 369	9 613	9 756	3 176	13 393	2 800	88,2
2006	19 419	9 634	9 785	3 129	13 454	2 836	90,6
2007	19 445	9 618	9 827	3 047	13 554	2 844	93,3
2008	19 407	9 593	9 814	2 971	13 522	2 914	98,1
2009	19 528	9 679	9 849	2 961	13 546	3 021	102,0
2010	19 536	9 680	9 856	2 959	13 510	3 067	103,6
2011	19 689	9 771	9 918	3 025	13 501	3 163	104,6
2012	19 671	9 757	9 914	3 033	13 376	3 262	107,6
2013	19 641	9 746	9 895	3 003	13 220	3 418	113,8
2014	19 594	9 707	9 887	2 992	13 117	3 485	116,5
2015	19 587	9 711	9 876	3 056	12 963	3 568	116,8

Zdroj: ČSÚ, pořizovatel (2016)

## Vývoj indexu stáří v území SO ORP Polička v letech 2006 – 2015

**Vzdělanostní struktura obyvatel**

V obcích SO ORP Polička dosáhlo v roce 2001 vysokoškolského vzdělání 5,5 % obyvatel starších 15 let, v roce 2011 dosáhlo vysokoškolského vzdělání již 8,7 %, od té doby počet mírně vzrůstá. Ve srovnání s Pardubickým krajem (10,2 %) je vzdělanostní struktura obyvatel obcí SO ORP Polička však stále nižší. [Lze předpokládat, že za období 2012 – 2015 dále mírně vzrostl počet vysokoškolsky vzdělaných obyvatel \(v souladu s celorepublikovým trendem\).](#)

*Struktura obyvatelstva ve věku nad 15 let podle nejvyššího ukončeného vzdělání v obcích SO ORP Polička k 26.3.2011*

		celkem	muži	ženy
obyvatelstvo ve věku 15 a více let		16 401	8 104	8 297
z toho podle stupně vzdělání	bez vzdělání	95	76	19
	základní včetně neukončeného	3 269	1 286	1 983
	střední vč. vyučení (bez maturity)	6 372	3 735	2 637
	úplné střední (s maturitou)	4 181	1 858	2 323
	nástavbové studium	424	147	277
	vyšší odborné vzdělání	272	78	194
	vysokoškolské	1 353	691	662

Zdroj: ČSÚ

*Poznámka: novější údaje nejsou k dispozici*

**Ekonomická aktivita obyvatel**

V obcích SO ORP Polička žilo v roce 2011 47,7 % osob z celkového počtu obyvatel ekonomicky aktivních, což je srovnatelné s celorepublikovým průměrem (49,0%). [Lze předpokládat, že tento údaj se v období od poslední aktualizace ÚAP příliš nezměnil.](#)

*Struktura obyvatelstva dle ekonomické aktivity v obcích SO ORP Polička k 26.3.2011*

		celkem	muži	ženy	
ekonomicky aktivní celkem		9 029	5 033	3 996	
v tom	zaměstnaní	8 236	4 545	3 691	
	z toho podle postavení v zaměstnání	zaměstnanci	6 549	3 415	3 134
		zaměstnavatelé	243	182	61
		pracující na vlastní účet	1 052	770	282
	ze zaměstnaných	pracující důchodci	296	139	157
		ženy na mateřské dovolené	173	-	173
nezaměstnaní		793	488	305	
ekonomicky neaktivní celkem		9 810	4 283	5 527	
z toho	nepracující důchodci	4 794	1 951	2 843	
	žáci, studenti, učni	3 194	1 634	1 560	

Zdroj: ČSÚ

Poznámka: novější údaje nejsou k dispozici

**Státní občanství obyvatel**

V obcích SO ORP Polička žilo v roce 2011 98,9 % obyvatel s občanstvím České republiky. Mezi roky 2001 až 2011 došlo k dvojnásobnému navýšení obyvatel se slovenskou národností. K nejvyššímu nárůstu došlo u obyvatel s ukrajinským a vietnamským občanstvím. [Tento trend pravděpodobně pokračoval i v následujícím období 2012 – 2015 \(dle odhadu pořizovatele\).](#)

*Struktura obyvatel podle národnosti v obcích SO ORP Polička k 26.3.2011*

		celkem	muži	ženy
obyvatelstvo celkem		19 362	9 628	9 734
z toho národnost	česká	14 017	6 841	7 176
	moravská	115	68	47
	slezská	1	1	-
	slovenská	84	41	43
	německá	9	6	3
	polská	9	2	7
	romská	-	-	-
	ukrajinská	27	14	13
	vietnamská	25	12	13
	neuveдено	4 956	2 578	2 378

Zdroj: ČSÚ

Poznámka: novější údaje nejsou k dispozici

## 8. Bydlení

### Bytový fond

Nejvíce dokončených bytů bylo v období 2002 až 2015 zrealizováno v Poličce – 246 bytů. Přes 50 bytů bylo dokončeno ve městě Bystré (57) a obcích Borová (60) a Pomezí (77). Nejméně bylo dokončeno bytů v obci Březiny (2 byty) a Nedvězí (2 byty).

V období od poslední aktualizace ÚAP (2014 – 2015) bylo v území SO ORP Polička dokončeno celkem 48 bytů, z toho nejvíce v Poličce (9) a v Pomezí (9). Žádné byty nebyly v tomto období dokončeny v obcích Hartmanice, Květná, Nedvězí a Pustá Kamenice. Za toto období je patrný značný pokles počtu dokončených bytů v celém území SO ORP, především v Poličce (zainvestované lokality pro výstavbu RD byly v letech 2011 – 2013 převážně zastavěny, město nedisponovalo stavebními pozemky pro další bytovou výstavbu). Současně byla však prováděna územní a technická příprava další lokality pro výstavbu rodinných a bytových domů, jejíž zástavba je v současné době již realizována (rozestavěno cca 20 RD). K mírnému poklesu počtu dokončených bytů došlo rovněž ve městě Bystré a v obcích Borová, Sádek a Telecí, což bylo způsobeno zdržením v pořizování nových územních plánů (Bystré, Borová) a technickou nepřipraveností vhodných dříve vymezených lokalit pro bytovou výstavbu (Bystré, Borová, Sádek, Telecí). K mírnému nárůstu počtu dokončených bytů naopak došlo v obci Korouhev díky výstavbě nových rodinných domů v zainvestovaných lokalitách. V ostatních obcích počet dokončených bytů stagnuje na přibližně stejném počtu jako v předchozích obdobích, přičemž dlouhodobě nejvíce bytů se dokončuje v nových rodinných domech v obci Pomezí (obcí a soukromými vlastníky zainvestované lokality, vysoký zájem stavebníků o výstavbu v obci díky příznivé poloze a dostupnosti centra SO ORP).

Domovní fond v obcích SO ORP Polička k 26.3.2011

		celkem	rodinné domy	bytové domy	ostatní budovy
domy úhrnem		5 995	5 567	321	107
domy obydlené		4 467	4 068	316	83
z toho podle vlastnictví domu	fyzická osoba	3 868	3 818	33	17
	obec, stát	88	27	31	30
	bytové družstvo	61	5	56	-
	spoluvlastnictví vlastníků bytů	326	171	153	2
z toho podle období výstavby nebo rekonstrukce domu	1919 a dříve	481	458	10	13
	1920 - 1970	1 440	1 290	129	21
	1971 - 1980	834	735	89	10
	1981 - 1990	681	648	25	8
	1991 - 2000	490	445	36	9
	2001 - 2011	469	436	24	9

Zdroj: ČSÚ

Poznámka: novější údaje nejsou k dispozici

## Počet dokončených bytů v obcích SO ORP Polička v letech 2002 – 2015

obec	2002	2003	2004	2005	2006	2007	2008	2009	2010	2011	2012	2013	2014	2015	celkem
Borová	-	1	5	8	3	20	6	1	3	8	1	3	-	1	60
Březiny	-	-	1	-	-	-	-	-	-	-	1	-	1	1	4
Bystré	9	-	24	-	2	-	-	2	7	3	5	3	1	1	57
Hartmanice	-	-	-	-	1	1	1	-	-	1	-	-	-	-	4
Jedlová	5	-	1	1	1	2	2	2	2	2	10	1	2	4	35
Kamenec u Poličky	-	2	1	2	1	4	1	3	2	2	2	-	1	-	21
Korouhev	1	5	2	1	1	2	2	3	2	8	2	1	3	3	36
Květná	-	-	-	1	-	3	1	2	1	-	1	1	-	-	10
Nedvězí	-	-	1	-	-	1	-	-	-	-	-	-	-	-	2
Oldřiš	4	-	1	2	-	4	1	1	1	2	-	1	2	1	20
Polička	50	14	16	11	12	44	14	26	14	15	15	6	3	6	246
Pomezí	2	8	5	1	7	3	3	23	1	5	5	5	7	2	77
Pustá Kamenice	-	2	-	-	-	1	-	1	-	4	-	-	-	-	8
Pustá Rybná	-	-	-	1	2	1	-	-	3	-	1	1	1	-	10
Sádek	-	4	-	1	1	2	2	1	3	4	2	5	1	2	28
Stašov	1	-	-	-	-	1	-	-	1	-	1	3	-	1	8
Svojanov	-	-	-	-	-	-	3	-	1	1	3	-	1	-	9
Široký Důl	-	-	-	1	2	2	3	-	2	1	2	1	1	-	15
Telecí	-	-	-	1	-	2	-	1	-	5	6	1	1	-	17
Trpín	-	-	-	-	-	-	-	4	-	-	1	1	-	1	7
celkem ORP:	72	36	57	31	33	93	39	70	43	61	58	33	25	23	674

Zdroj: ČSÚ

**9. Rekreace**

Ve správním obvodu ORP Polička se nachází několik atraktivit cestovního ruchu, které mají krajský až celostátní význam. Jedná se především o:

- historické jádro města Poličky – Městská památková zóna Polička, zachovalý hradební systém, areál radnice s morovým sloupem (NKP), kostel sv. Jakuba s rodnou světničkou Bohuslava Martinů (NKP), městské muzeum a galerie
- Městská památková zóna Bystré
- CHKO Žďárské vrchy – obce na jeho území a jejich okolní příroda
- Hrad Svojanov
- Vesnická památková zóna Telecí
- lokality se zachovalou urbanistickou strukturou a s objekty památkové péče a tradiční venkovské zástavby (Borová, Březiny, Korouhev, Nedvězí, Oldřiš, Pustá Rybná, Sádek, Široký Důl, Telecí)
- hustá síť značených silničních a terénních cyklotras, pěších turistických tras a lyžařských běžeckých tras, lyžařské sjezdovky a svahy (Polička, Hamry, Pustá Rybná, Telecí, Březiny)
- rybářský areál Na přehradě v blízkosti města Poličky



- vyhlídková místa s dalekými výhledy (Lucký vrch, vrch Skalka nad Borovou, okraj Baldského lesa, letiště Polička, hrad Svojanov aj.)

Rozvoj cestovního ruchu je úzce spojen s ubytovací a **stravovací** kapacitou v rámci celého území SO ORP, která je především soustředěna do správního města Polička (**hotely, penziony, ATC**). Další hromadná ubytovací zařízení s vyšší kapacitou a se stravováním jsou však již k dispozici pouze v Borové, Bystrém a ve Svojanově. Za poslední 4 roky se situace s ubytovacími kapacitami, včetně stravování, částečně zlepšila v obcích Březiny, Hartmanice, Korouhev, Široký Důl a Telecí. Ve zbývajících obcích SO ORP, především v turisticky zajímavé oblasti CHKO Žďárské vrchy, nadále trvá nedostatek hromadných ubytovacích a stravovacích zařízení – ubytovací služby jsou zde nabízeny převážně formou pronájmu soukromých malokapacitních rekreačních chalup a chat, popř. zcela chybí. Chybějící ubytovací a stravovací kapacity a jejich nedostatek se jeví jako jeden z hlavních faktorů důležitých pro další rozvoj jednotlivých obcí a celého území SO ORP.

Tabulka ubytovacích zařízení (k 31. 8. 2016)

obec	počet hromadných ubytovacích zařízení	ubytovací zařízení
Borová	4 (1)	Camping Borová, Chaty Nad koupalištěm Borová, Sokolovna Borová, Chalupa Borová, <del>Chata Borová</del> , Ubytování Mlejnice
Březiny	4 (1)	Penzion Na Bělisku, Jílkova vila, Chalupa Březiny, Ubytování Imramovský
Bystré	6 (3)	Hotel Bystré, Hotel Vomočil, Hotel Otakar Hamry, Penzion a relax centrum Kubíčkov, Chalupa Hamry, <b>Apartmenty ENPEKA Bystré</b>
Hartmanice	2 (1)	Penzion Na Vysočině, <b>Ubytování v soukromí Jana Suchá</b>
Jedlová	3 (0)	Hotel Zlatý potok, <del>Penzion Galerie Jedlová</del> , Cykloubytovna Na Rychtě, Chatky Na Pekle
Kamenec u Poličky	0 (0)	-
Korouhev	2 (0)	Penzion Na Čechách Lačnov, Chalupa Maksičky
Květná	3 (0)	Farma Květná, Ubytovna Stáj Květná, <b>Rekreační dům Květná</b>
Nedvězí	0 (0)	<del>Chalupa Nedvězí</del>
Oldřiš	1 (0)	Chalupa Oldřiš
Polička	16 (9)	Hotel Opus, Hotel Pivovar, Hotel THT, <del>Hotel Penzion</del> Otakar, Penzion Na Parkánech, Penzion U Purkmistra, Penzion 239, Penzion Šenk nožíře Dobroty, Penzion Na Chalupě, Penzion Adéla, <del>Dům Vrchlického 16 (Penzion 555)</del> , Ubytování v soukromí Plecháčkov, Ubytování v soukromí Havlovi, Apartmán Polička, Chata Balaton, Autokempink SK Polička, <b>Ubytování Fortna</b>
Pomezí	1 (0)	Ubytovna Pražan
Pustá Kamenice	1 (0)	Rodinný dům Na horách, <del>Chalupa Pustá Kamenice</del>
Pustá Rybná	3 (1)	<del>Ubytovací hostinec</del> <b>Penzion Hlučál</b> , Chata Pustá Rybná, Hájenka Na Vysočině Damašek
Sádek	4 (1)	Hotel Lidmilův mlýn, Kemp Lidmilův mlýn, Chalupa Sádek, Ubytování Brůžková
Stašov	1 (0)	Chalupa Na Vysočině
Svojanov	6 (4)	Hotel Monika, Penzion Palla, Hradní penzion Svojanov, Ubytovací hostinec U krajčářky ze mlejna Starý Svojanov, Chata Svojanov, <b>Turistická ubytovna Dolní Lhota</b>

obec	počet hromadných ubytovacích zařízení	ubytovací zařízení
Široký Důl	1 (1)	Penzion Statek Široký Důl
Telecí	3 (1)	Horská chata Lucký vrch, Penzion Agrofarma u Fajmonů, Chalupa Telecí
Trpín	0 (0)	-

Zdroj: vlastní průzkum, předané dotazníky obcí

*Poznámka: údaje o počtu ubytovacích zařízení uvedené v závorce ze zdroje ČSÚ 2015*

Další možnosti pro rozvoj cestovního ruchu jsou spíše lokálního, maximálně mikroregionálního významu, a jsou to především zařízení pro využití volného času a volnočasových aktivit (např. plavecký bazén a koupaliště v Poličce; koupaliště Borová; **letní, zimní a celoroční sportovní a víceúčelová** zařízení v Poličce, Bystrém, Borové, Sádku, Kamenci u Poličky, Pomezí, Korouhvi a v dalších obcích; bowling v Poličce a v Jedlové; minigolfová hřiště v Poličce a Borové; soustava rybníků u Jedlové **a u Poličky**; koňské jízdrny v Květné, Pomezí, Sádku, Stašově a Širokém Dole; apod.).

## 10. Hospodářské podmínky

Celkově lze z dat za SO ORP Polička z ekonomického hlediska konstatovat, že se jedná o území, kde je převaha ekonomických subjektů v oblasti lehkého strojírenství, stavebnictví, potravinářství, výroby a zpracování plastů, zpracování dřeva, výroby hraček, obchodu, oprav motorových vozidel, služeb a prodeje spotřebního zboží. Relativně vysoký podíl ekonomické aktivity je stále soustředěn v primerním sektoru – zemědělství a lesnictví. Lehký průmysl a výroba jsou soustředěny především do Poličky a jejího okolí – Masokombinát Polička, Poličské strojírně, KOOH-I-NOOR PONAS, Ravensburger Karton, Milacron, Agricol a další. **V území SO ORP se nachází 5 velkých podniků (oproti roku 2013 nárůst o 2 velké podniky) a 19 firem střední velikosti (úbytek oproti roku 2013 o 4 střední podniky).** Počet ekonomických subjektů neustále mírně roste. Převaha ekonomických subjektů je v oblasti osob samostatně výdělečně činných.

*Vybrané ukazatele za SO ORP Polička v letech 2009 – 2015*

UKAZATEL	SO ORP Polička						
	2009	2010	2011	2012	2013	2014	2015
<b>NEZAMĚSTNANOST (k 31. 12.)</b>							
Počet uchazečů o zaměstnání v evidenci úřadu práce	848	926	794	-	964	747	563
z toho dosažitelní (%), od roku 2013 (počet)	96,6	98,6	99,6	-	954	742	561
z toho občané se zdravotním postižením (%)	11,1	9,4	11,0	-	-	-	-
z toho absolventi (%), od roku 2013 (počet)	11,2	8,4	10,5	-	84	62	38
z toho s evidencí nad 12 měsíců (%), od roku 2013 (počet)	15,7	21,8	25,1	-	262	226	128
Volná pracovní místa	27	53	46	-	-	-	-
Počet uchazečů na 1 volné pracovní místo	31,4	17,5	17,3	-	-	-	-
Míra nezaměstnanosti (%) – do roku 2011	8,66	9,65	8,36	-			
<b>Podíl nezaměstnaných osob dosažitelných (%) – od roku 2013</b>				-	7,1	5,7	4,3

UKAZATEL	SO ORP Polička						
	2009	2010	2011	2012	2013	2014	2015
<b>EKONOMICKÉ SUBJEKTY SE SÍDLEM NA ÚZEMÍ SPRÁVNÍHO OBVODU (k 31. 12.)</b>							
Ekonomické subjekty	3 545	3 585	3 677	3 762	3 820	3945	4027
fyzické osoby	2 911	2 939	3 031	3 093	3159	3268	3331
z toho zemědělství podnikatelé	130	124	124	127	124	135	160
právnické osoby	634	646	646	669	661	677	696
z toho obchodní společnosti	192	203	208	216	218	231	238
<b>Podíl ekonomických subjektů podle vybraných odvětví ekonomické činnosti (%)</b>							
zemědělství, lesnictví a rybářství	8,2	8,0	8,1	8,2	7,8	7,9	8,5
průmysl celkem	17,5	17,0	16,8	16,5	15,7	16,1	16,2
stavebnictví	13,7	13,6	13,5	13,6	12,9	13,0	13,1
obchod, ubytování, stravování a pohostinství	26,9	26,9	26,2	25,7	23,3	23,5	23,5
<b>Počet subjektů podle počtu zaměstnanců</b>							
bez zaměstnanců	1 347	1 401	1 420	1 422	1446	1541	1533
1 - 9 zaměstnanci (mikropodniky)	278	296	297	276	268	270	262
10 - 49 zaměstnanci (malé podniky)	87	74	72	76	77	79	82
50 - 249 zaměstnanci (střední podniky)	24	26	24	24	23	21	19
250 a více zaměstnanci (velké podniky)	4	4	4	3	3	3	5
nezjištěno <b>neuveдено</b>	1 805	1 784	1 860	1 961	2003	2031	2126

Zdroj: ČSÚ

*Poznámka: Údaje neuvedené v tabulce označené krátkou pomlčkou (-) nejsou k dispozici.*

**A.2.6 Přehled aktuálních údajů o jednotlivých obcích SO ORP Polička****Borová (kód obce 577839)**

SLEDOVANÝ JEV		2012	2013	2014	2015
1	Počet obyvatel	970	972	983	984
1	Přirozený přírůstek	-4	2	7	6
1	Saldo migrace	-8	-	4	-5
2	Podíl obyvatel ve věku 0 - 14 let na celkovém počtu obyvatel (%)	16,0	15,1	16,0	15,9
2	Počet obyvatel ve věku 0 - 14 let	155	147	157	156
3	Podíl obyvatel ve věku 65 a více let na celkovém počtu obyvatel (%)	14,2	14,6	14,8	15,0
3	Počet obyvatel ve věku 65 a více let	138	142	145	148
6	Počet částí obce	1	1	1	1
8	Podíl nezaměstnaných osob dosažitelných (%)	.	7,1	5,3	3,8
8	Počet uchazečů o zaměstnání v evidenci úřadu práce - dosažitelní	.	48	36	26
8	Počet uchazečů o zaměstnání v evidenci úřadu práce	.	48	36	26
8	Počet uchazečů v evidenci úřadu práce - absolventů	.	8	3	3
8	Počet uchazečů v evidenci úřadu práce nad 12 měsíců	.	11	7	4
11	Počet dokončených bytů	1	3	-	1
11	Počet dokončených bytů v rodinných domech	-	3	-	1
17	Počet hromadných ubytovacích zařízení	1	1	1	1
18	Počet lázeňských léčeben	.	-	.	.
18	Počet lůžek v lázeňských léčebnách	.	-	.	.
22	Podíl zemědělské půdy z celkové výměry (%)	60,5	60,5	60,5	60,6
23	Podíl orné půdy ze zemědělské půdy (%)	58,2	58,2	58,2	58,2
24	Podíl trvalých travních porostů ze zemědělské půdy (%)	37,0	37,0	37,0	37,0
27	Podíl zastavěných a ostatních ploch z celkové výměry (%)	7,1	7,1	7,1	7,1
28	Podíl vodních ploch z celkové výměry (%)	0,4	0,4	0,4	0,4
29	Podíl lesů z celkové výměry (%)	32,0	32,0	32,0	32,0
30	Koeficient ekologické stability	1,36	1,36	1,36	1,36
30	Orná půda - rozloha (ha)	458,0	458,0	458,0	458,0
30	Chmelnice - rozloha (ha)	-	-	-	-
30	Vinice - rozloha (ha)	-	-	-	-
30	Zahrady - rozloha (ha)	37,2	37,2	37,2	37,2
30	Ovocné sady - rozloha (ha)	0,3	0,3	0,3	0,3
30	Trvalé travní porosty - rozloha (ha)	290,9	290,9	290,9	290,9
30	Lesní půda - rozloha (ha)	415,5	415,5	415,7	415,5
30	Vodní plochy - rozloha (ha)	5,0	5,0	5,0	5,1
30	Zastavěné plochy - rozloha (ha)	15,1	15,2	15,1	15,0
30	Ostatní plochy - rozloha (ha)	76,8	76,8	76,7	76,7
30	Zemědělská půda - rozloha (ha)	786,4	786,3	786,4	786,3
30	Celková výměra - rozloha (ha)	1 298,8	1 298,8	1 298,8	1 298,6
37	Živě narození	10	8	17	11
37	Zemřelí	14	6	10	5
37	Přistěhovalí	10	16	15	9
37	Vystěhovalí	18	16	11	14
37	Průměrný věk	39,3	40,1	39,8	40,2
37	Počet obyvatel ve věku 15 - 64 let	677	683	681	680

Období: 31.12.2015

Zdroj: ČSÚ (2016)

Pro území obce Borová (k. ú. Borová u Poličky) je v platnosti **nově vydaný Územní plán (ÚP) Borová, pořízený podle stavebního zákona č. 183/2006 Sb., který nabyl účinnosti 23. 6. 2016.**

Území obce má vyšší koeficient ekologické stability KES = 1,36 oproti hodnotě KES pro území SO ORP Polička (1,17). Z hlediska krajinného rázu spadá většina rozlohy území obce do krajiny lesozemědělské, zbývající západní okraj spadá do krajiny lesní. Krajina v okolí obce není výrazně přetvořená člověkem, nechybí prvky krajinné zeleně. Podíl plochy lesů z celkové výměry území obce činí 32 %, podíl plochy zemědělské půdy činí **60,6 %**, z toho orná půda 58,2 %.

Území obce se svou jihozápadní částí (více jak ½ rozlohy) nachází na území CHKO Žďárské vrchy. Na území obce se nachází lokalita soustavy NATURA 2000, a to EVL Borová u Poličky, CZ 0533685 – lokalita vrápence malého na věži kostela sv. Markéty. Na území obce jsou registrovány významné krajinné prvky (Rašeliny pod tratí, Louka u Černého potoka, Pod kravínem, Hatě, Pod nádražím, U studní). V platné ÚPD obce je vymezen lokální ÚSES s návrhy na doplnění nefunkčních částí biokoridorů **a biocenter** v lesní i nelesní krajině.

Na území obce se nenacházejí dobývací prostory, CHLÚ, ložiska nerostných surovin, poddolovaná ani sesuvná území. Území obce se **nenachází** v oblasti se zhoršenou kvalitou ovzduší s překročením limitů. Na území obce se nacházejí vodní zdroje, část území (CHKO) se nachází v CHOPAV Žďárské vrchy, území není dotčeno stanoveným záplavovým územím.

Územím obce prochází silnice I/34 Polička – Hlinsko a regionální železniční trať č. 261 Polička – Žďárec u Skutče. Dopravní spojení s vyšším centrem SO ORP (Polička) je zajištěno autobusovou a vlakovou dopravou s poměrně vyhovujícím počtem spojů a jejich návazností jak pro dojížděku do zaměstnání, tak i pro návštěvníky obce.

Obec má podíl nezaměstnaných osob (**3,8 %**) **nižší oproti hodnotě** pro území SO ORP Polička (**4,3 %**) a ve srovnání s předchozími roky tato hodnota **značně klesla**. V obci se nachází několik významnějších zaměstnavatelů (MIRO Borová, Pekárna Borová) a řada drobných podnikatelů poskytujících služby v oblasti autoopravenství, stavebnictví, truhlářství, pohostinství, obchodu apod. Obec má **vydaný územní plán (ÚP)**, ve kterém jsou navrženy rozvojové plochy pro výrobu, skladování a služby.

Zásobování obce vodou z veřejného vodovodu je vyhovující. Obec nemá vybudovaný systém likvidace odpadních vod, v malých částech obce je vybudována pouze dílčí dešťová kanalizace. Obec je plynofikována.

V obci se nachází základní občanské vybavení – základní škola (I. stupeň), mateřská škola, veřejná knihovna, zdravotní středisko, pošta, prodejny potravin a smíšeného zboží, restaurace a pohostinství. Další služby jsou zastoupeny provozovny kadeřnictví, cykloservis, pneuservis, opravy vozidel, zednictví, **truhlářství**, vodoinstalátérství, autodoprava a další profese, které mohou obyvatelé využívat. Zemědělskou půdu obhospodařují soukromí zemědělci a společnost I. AGRO Oldřiš, a.s. Ke kulturnímu vyžití slouží budova sokolovny se společenským sálem. Pro sportovní aktivity je možné využít víceúčelový sportovní areál u sokolovny a vnitřní prostory sokolovny. Další hřiště a sportovní zařízení jsou rozmístěna po obci (ATC s koupalištěm, minigolf u restaurace).

Počet trvale bydlících obyvatel v obci od roku 1991 (900 obyvatel) mírně stoupal do roku 2011 (982 obyvatel). **V roce 2012** došlo k poklesu počtu obyvatel na **970 osob díky zvýšenému přirozenému i migračnímu úbytku**, **od roku 2013 počet obyvatel opět stoupá (984 osob v roce 2015), především vlivem zvýšeného přirozeného přírůstku**. Index stáří je ve srovnání s hodnotou SO ORP Polička (**116,8**) **nižší (94,9) a neustále klesá, přesto se mírně zvyšuje průměrný věk**. Od roku 2002 bylo v obci dokončeno celkem **60** bytů, **z toho však v letech 2014 – 2015 pouze 1**. Domovní fond je zčásti zastaralý a prochází postupně modernizací, značná část domů pochází z doby před 2. světovou válkou, nová výstavba se datuje převážně od konce 70. let 20. stol. **V ÚP jsou vymezeny dostatečné rozvojové plochy pro bydlení.**

Obec má značně vysoký rekreační potenciál. Na území obce se nachází chatová oblast s přírodním koupalištěm a řada stávajících objektů slouží již pouze jako rekreační objekty. V obci jsou k dispozici hromadná ubytovací zařízení. Územím obce procházejí značené cyklotrasy, značené pěší turistické trasy včetně naučné stezky a běžecké lyžařské trasy. Výraznými dominantami obce jsou kostely sv. Markéty a sv. Kateřiny. V lese západně od chatové oblasti se nachází místo významné události U výbuchů. V obci a jejím okolí se nachází několik kulturně-historických a přírodních turisticky zajímavých lokalit (např. původní roubená stavení, evangelický kostel, kaplička na Bukovině, vrch Skalka, lom Štamberk aj.).

**Březiny (kód obce 577898)**

SLEDOVANÝ JEV		2012	2013	2014	2015
1	Počet obyvatel	158	152	152	151
1	Přirozený přírůstek	-	-1	-	-2
1	Saldo migrace	4	-5	-	1
2	Podíl obyvatel ve věku 0 - 14 let na celkovém počtu obyvatel (%)	16,5	15,1	15,8	15,2
2	Počet obyvatel ve věku 0 - 14 let	26	23	24	23
3	Podíl obyvatel ve věku 65 a více let na celkovém počtu obyvatel (%)	16,5	17,1	17,8	17,9
3	Počet obyvatel ve věku 65 a více let	26	26	27	27
6	Počet částí obce	1	1	1	1
8	Podíl nezaměstnaných osob dosažitelných (%)	.	9,4	5,0	5,0
8	Počet uchazečů o zaměstnání v evidenci úřadu práce - dosažitelní	.	10	5	5
8	Počet uchazečů o zaměstnání v evidenci úřadu práce	.	10	5	5
8	Počet uchazečů v evidenci úřadu práce - absolventů	.	1	1	1
8	Počet uchazečů v evidenci úřadu práce nad 12 měsíců	.	1	1	-
11	Počet dokončených bytů	1	-	1	1
11	Počet dokončených bytů v rodinných domech	1	-	1	1
17	Počet hromadných ubytovacích zařízení	1	1	1	1
18	Počet lázeňských léčeben	.	-	.	.
18	Počet lůžek v lázeňských léčebnách	.	-	.	.
22	Podíl zemědělské půdy z celkové výměry (%)	34,2	34,2	34,2	34,2
23	Podíl orné půdy ze zemědělské půdy (%)	33,9	33,9	33,9	33,9
24	Podíl trvalých travních porostů ze zemědělské půdy (%)	59,1	59,1	59,1	59,2
27	Podíl zastavěných a ostatních ploch z celkové výměry (%)	3,1	3,1	3,1	3,1
28	Podíl vodních ploch z celkové výměry (%)	0,3	0,3	0,3	0,3
29	Podíl lesů z celkové výměry (%)	62,4	62,4	62,4	62,4
30	Koeficient ekologické stability	5,79	5,79	5,79	5,79
30	Orná půda - rozloha (ha)	83,5	83,5	83,5	83,5
30	Chmelnice - rozloha (ha)	-	-	-	-
30	Vinice - rozloha (ha)	-	-	-	-
30	Zahrady - rozloha (ha)	17,1	17,1	17,1	17,1
30	Ovocné sady - rozloha (ha)	-	-	-	-
30	Trvalé travní porosty - rozloha (ha)	145,6	145,6	145,6	145,6
30	Lesní půda - rozloha (ha)	449,0	449,0	449,0	449,0
30	Vodní plochy - rozloha (ha)	2,2	2,2	2,2	2,2
30	Zastavěné plochy - rozloha (ha)	4,6	4,6	4,6	4,6
30	Ostatní plochy - rozloha (ha)	18,0	18,0	18,0	18,0
30	Zemědělská půda - rozloha (ha)	246,2	246,3	246,3	246,2
30	Celková výměra - rozloha (ha)	720,1	720,1	720,1	720,1
37	Živě narození	2	1	1	1
37	Zemřelí	2	2	1	3
37	Přistěhovalí	8	3	1	6
37	Vystěhovalí	4	8	1	5
37	Průměrný věk	41,2	42,5	43,0	42,2
37	Počet obyvatel ve věku 15 - 64 let	106	103	101	101

Období: 31.12.2015

Zdroj: ČSÚ (2016)

Pro území obce Březiny (k. ú. Březiny u Poličky) je v platnosti Územní plán (ÚP) Březiny pořízený podle stavebního zákona č. 183/2006 Sb., který nabyl účinnosti 19.6.2009. Vyhodnocení aktuálnosti ÚP bylo provedeno v souladu s ustanovením § 55 odst. 1 stavebního zákona zprávou o uplatňování ÚP za období 06/2009 – 04/2013, která byla schválena zastupitelstvem obce 6.6.2013.

Území obce má podstatně vyšší koeficient ekologické stability KES = 5,79 oproti hodnotě KES pro území SO ORP Polička (1,17). Z hlediska krajinného rázu spadá převážná část rozlohy (cca 2/3) území obce do krajiny lesní, zbývající jihovýchodní část spadá do krajiny lesozemědělské. Krajina v okolí obce není výrazně přetvořená člověkem, nechybí v ní prvky krajinné zeleně. Podíl plochy lesů z celkové výměry území obce činí 62,4 %, podíl plochy zemědělské půdy činí 34,2 %, z toho orná půda 33,9 %.

Celé území obce se nachází na území CHKO Žďárské vrchy. Na území obce se nachází přírodní rezervace Čtyři palice, přírodní památka Milovské Perničky s ochranným pásmem a 2 památné stromy (Luňáčkova lípa, Drašarova lípa). V platném ÚP je vymezen funkční nadregionální, regionální a lokální ÚSES. Dle požadavků ZÚR Pk je v ÚP zpřesněno vymezení nadregionálního biokoridoru K 127, regionálních biokoridorů RK 1368B Karlštejn – Milovské Perničky a RK 1369 Milovské Perničky – Žákovina a regionálních biocenter RC 310 Milovské Perničky a RC 9004 Karlštejn.

Na území obce se nenacházejí dobývací prostory, CHLÚ, ložiska nerostných surovin, poddolovaná ani sesuvná území. Území obce se nenachází v oblasti se zhoršenou kvalitou ovzduší s překročením limitů. Na území obce se nacházejí vodní zdroje, celé území se nachází v CHOPAV Žďárské vrchy, nepatrná část zastavěného území obce je dotčena stanoveným záplavovým územím řeky Svatky.

Územím obce prochází silnice III/35725 napojená v k. ú. Telecí na silnici II/357. Dopravní spojení s vyšším centrem ORP (Polička) je zajištěno pouze autobusovou dopravou s nevyhovujícím počtem spojů a jejich návazností jak pro dojížděku do zaměstnání, tak i pro návštěvníky obce.

Obec má podíl nezaměstnaných osob (5,0 %) nepatrně vyšší, než je hodnota pro území SO ORP Polička (4,3 %). Nezaměstnanost v obci v letech 2010 – 2011 poněkud vzrostla, ale od roku 2013 značně klesla. V obci není významnější zaměstnavatel, pouze středisko zemědělského družstva, a působí zde pouze několik drobných zemědělců a živnostníků poskytujících služby v oblasti stavebnictví a obchodu. Většina ekonomicky aktivních obyvatel vyjíždí za zaměstnáním mimo obec. Obec má vydaný územní plán (ÚP), ve kterém je navržena rozvojová plocha pro výrobu a skladování. V ÚP byly rovněž vymezeny rozvojové a přestavbové plochy pro komerční občanskou vybavenost, které jsou již částečně využity (nový penzion nabízející ubytovací a stravovací služby).

Pouze část obce je zásobována vodou z veřejného vodovodu, průběžně dochází k jeho rozšiřování. Obec nemá vybudovaný systém likvidace odpadních vod, splaškové vody z objektů bydlení a rekreace jsou likvidovány individuálně (septiky, DČOV). Obec není plynofikována.

V obci se ze základního občanského vybavení nachází pouze veřejná knihovna, budova obecního úřadu s poštou, hasičská zbrojnice, prodejna potravin a smíšeného zboží a nový penzion. Jiné služby v obci zastoupeny nejsou. Zemědělskou půdu obhospodařují soukromí zemědělci a ZD Březiny. Ke kulturnímu vyžití slouží budova bývalé školy se společenským sálem. Pro sportovní aktivity je možné využít víceúčelový sportovní areál.

Počet trvale bydlících obyvatel v obci od roku 1961 (262 obyvatel) neustále klesal až do roku 2001 (140 obyvatel). Od roku 2001 počet obyvatel mírně stoupal až do roku 2012 (158 obyvatel) a od roku 2013 stagnuje na počtu kolem 152 obyvatel. Index stáří je nepatrně vyšší (117,4) oproti hodnotě SO ORP Polička (116,8), přičemž průměrný věk obyvatel se značně stabilizoval. Od roku 2004 byly v obci dokončeny pouze 4 nové byty, z toho 2 v letech 2014 – 2015 v nových RD. Domovní fond je značně zastaralý a prochází postupně modernizací, především však pro účely rodinné rekreace. V ÚP jsou vymezeny dostatečné rozvojové plochy pro bydlení.

Obec má značně vysoký rekreační potenciál. Na území obce se nachází chatová oblast a řada stávajících objektů sloužící již pouze jako rekreační objekty. V obci je již k dispozici hromadné ubytovací zařízení. Výraznou dominantou obce je budova bývalé školy. Územím obce procházejí značené cyklotrasy, značené pěší turistické trasy a běžecké lyžařské trasy. V obci a jejím okolí se nachází řada architektonicky cenných, kulturně-historických a přírodních turisticky zajímavých objektů a lokalit (např. původní roubená stavení, místní hřbitov, pomník padlých občanů z 1. světové války, Jílkova vila, Kučerů mlýn, památné stromy, skalní útvary Čtyři palice a Milovské Perničky).

**Bystré (kód obce 577928)**

SLEDOVANÝ JEV		2012	2013	2014	2015
1	Počet obyvatel	1 609	1 595	1 586	1 588
1	Přirozený přírůstek	-	-4	-17	-1
1	Saldo migrace	-19	-10	8	3
2	Podíl obyvatel ve věku 0 - 14 let na celkovém počtu obyvatel (%)	14,9	14,6	14,7	15,4
2	Počet obyvatel ve věku 0 - 14 let	239	233	233	244
3	Podíl obyvatel ve věku 65 a více let na celkovém počtu obyvatel (%)	17,0	19,1	19,2	20,1
3	Počet obyvatel ve věku 65 a více let	273	304	305	319
6	Počet částí obce	2	2	2	2
8	Podíl nezaměstnaných osob dosažitelných (%)	.	4,6	3,1	2,3
8	Počet uchazečů o zaměstnání v evidenci úřadu práce - dosažitelní	.	51	32	24
8	Počet uchazečů o zaměstnání v evidenci úřadu práce	.	54	33	25
8	Počet uchazečů v evidenci úřadu práce - absolventů	.	4	1	2
8	Počet uchazečů v evidenci úřadu práce nad 12 měsíců	.	12	13	4
11	Počet dokončených bytů	5	3	1	1
11	Počet dokončených bytů v rodinných domech	4	3	1	1
17	Počet hromadných ubytovacích zařízení	4	4	4	3
18	Počet lázeňských léčeben	.	-	.	.
18	Počet lůžek v lázeňských léčebnách	.	-	.	.
22	Podíl zemědělské půdy z celkové výměry (%)	59,4	59,4	59,4	59,5
23	Podíl orné půdy ze zemědělské půdy (%)	62,1	62,1	62,1	62,0
24	Podíl trvalých travních porostů ze zemědělské půdy (%)	34,0	34,0	34,0	34,0
27	Podíl zastavěných a ostatních ploch z celkové výměry (%)	10,7	10,7	10,7	10,6
28	Podíl vodních ploch z celkové výměry (%)	0,9	0,9	0,9	0,9
29	Podíl lesů z celkové výměry (%)	29,0	29,0	29,0	29,0
30	Koeficient ekologické stability	1,10	1,10	1,10	1,10
30	Orná půda - rozloha (ha)	520,6	520,6	520,6	520,6
30	Chmelnice - rozloha (ha)	-	-	-	-
30	Vinice - rozloha (ha)	-	-	-	-
30	Zahrady - rozloha (ha)	28,5	28,6	28,6	28,7
30	Ovocné sady - rozloha (ha)	4,5	4,5	4,5	4,3
30	Trvalé travní porosty - rozloha (ha)	284,6	284,6	284,6	285,8
30	Lesní půda - rozloha (ha)	408,8	408,8	408,8	408,8
30	Vodní plochy - rozloha (ha)	12,5	12,5	12,5	12,5
30	Zastavěné plochy - rozloha (ha)	19,6	19,5	19,5	19,5
30	Ostatní plochy - rozloha (ha)	131,1	131,2	131,2	130,0
30	Zemědělská půda - rozloha (ha)	838,2	838,2	838,2	839,4
30	Celková výměra - rozloha (ha)	1 410,2	1 410,2	1 410,2	1 410,2
37	Živě narození	24	14	11	23
37	Zemřelí	24	18	28	24
37	Přistěhovalí	31	33	28	28
37	Vystěhovalí	50	43	20	25
37	Průměrný věk	41,5	42,2	42,5	42,7
37	Počet obyvatel ve věku 15 - 64 let	1 097	1 058	1 048	1 025

Období: 31.12.2015

Zdroj: ČSÚ (2016)



Pro správní území města Bystré (k. ú. Bystré u Poličky, k. ú. Hamry nad Křetínkou) je v platnosti nově vydaný Územní plán (ÚP) Bystré, pořízený podle stavebního zákona č. 183/2006 Sb., který nabyl účinnosti 8. 3. 2016.

Území města má nepatrně nižší koeficient ekologické stability KES = 1,10 oproti hodnotě KES pro území SO ORP Polička (1,17). Z hlediska krajinného rázu spadá celé území města do krajiny lesozemědělské. Krajina v okolí vlastního města má mírné znaky přetvoření člověkem, nechybí ale prvky krajinné zeleně. Krajina na území k. ú. Hamry nad Křetínkou je poměrně poznamenána činností člověka (rekreační oblast s mírně negativními dopady na krajinu). Podíl plochy lesů z celkové výměry území obce činí 29 %, podíl plochy zemědělské půdy činí 59,5 %, z toho orná půda 62,0 %.

Jižní a jihovýchodní okraj k. ú. Bystré u Poličky a větší východní část rozlohy k. ú. Hamry nad Křetínkou se nacházejí na území Přírodního parku Údolí Křetínky. Na území města je registrován významný krajinný prvek Skála Bystré. V platné ÚPD města je zpřesněno vymezení regionálních prvků ÚSES (RBC Hamry, RBK 1377A Královec – Hamry, RBK 1377B Svojanov – Hamry) a jsou vymezeny lokální prvky ÚSES.

Na území města se nenacházejí dobývací prostory, CHLÚ, ložiska nerostných surovin ani sesuvná území, jsou zde však lokalizována 2 poddolovaná území, 2 stará důlní díla v poddolovaném území Hamry nad Křetínkou a plochy starých ekologických zátěží. Území města se nenachází v oblasti se zhoršenou kvalitou ovzduší s překročením limitů. Na území města se nacházejí vodní zdroje, větší část rozlohy k. ú. Hamry nad Křetínkou se nachází v CHOPAV Východočeská křída, část k. ú. Hamry nad Křetínkou je dotčena stanoveným záplavovým územím a aktivní zónou záplavového území vodního toku Křetínka.

Územím města procházejí silnice II/362 a II/364. Dopravní spojení s vyšším centrem SO ORP (Polička) je zajištěno autobusovou dopravou s poměrně vyhovujícím počtem spojů a jejich návazností jak pro dojížděku do zaměstnání, tak i pro návštěvníky obce.

Město má podíl nezaměstnaných osob podstatně nižší (2,3 %) než je hodnota pro území SO ORP Polička (4,3 %). Ve srovnání s rokem 2013 nezaměstnanost ve městě značně poklesla. Ve městě se nachází několik větších zaměstnavatelů (Agro Vysočina Bystré a. s., VEKO, JUZO, Dřevotvar) a řada drobných podnikatelů poskytujících služby v oblasti autoopravenství, stavebnictví, truhlářství, pohostinství, obchodu apod. Město má vydaný územní plán (ÚP), ve kterém jsou navrženy rozvojové plochy pro výrobu, skladování a služby.

Zásobování vlastního města vodou z veřejného vodovodu je vyhovující. V části města Hamry veřejný vodovod není dosud zaveden. Město má vybudovaný systém likvidace odpadních vod včetně vlastní ČOV, v části Hamry je likvidace odpadních vod zajištěna pouze individuálně u jednotlivých objektů (septiky, DČOV). Město je plynofikováno, do části Hamry plynovod není dosud zaveden.

Ve městě se nachází základní občanské vybavení – základní škola (I. a II. stupeň), mateřská škola, veřejná knihovna, zdravotní středisko, pošta, obchodní centrum, prodejny potravin a smíšeného zboží, hotely, restaurace a pohostinství. Další služby jsou zastoupeny provozovny kadeřnictví, cykloservis, pneuservis, opravy vozidel, zednictví, vodoinstalatérství, autodoprava a další profese, které mohou obyvatelé využívat. Zemědělskou půdu obhospodařují soukromí zemědělci a společnost Agro Vysočina Bystré. Ke kulturnímu vyžití slouží budova multifunkčního domu, kino a sokolovna se společenským sálem. Pro sportovní aktivity je možné využít víceúčelový sportovní areál u sokolovny a vnitřní prostory sokolovny. Další hřiště a sportovní zařízení jsou rozmístěna po městě.

Počet trvale bydlících obyvatel ve městě od roku 1970 (1496 obyvatel) stabilně stoupal až do roku 2001 (1689 obyvatel). Od roku 2001 dochází ke stálému mírnému poklesu počtu obyvatel až na 1588 osob v roce 2015. Index stárí je ve srovnání s hodnotou pro území SO ORP Polička (116,8) podstatně vyšší (130,7). Neustále se rovněž zvyšuje průměrný věk obyvatel, který převyšuje hodnotu pro území SO ORP Polička. Od roku 2002 bylo ve městě dokončeno celkem 57 bytů, z toho nejvíce v roce 2004 (24 bytů). V letech 2009 – 2013 byly dokončovány v průměru 4 byty ročně. V období od poslední aktualizace ÚAP (2014 – 2015) byl však v každém roce dokončen pouze 1 byt. Jako příčina poklesu se jeví celkový nezáměr individuálních stavebníků o výstavbu ve městě a částečně rovněž územní a technická nepřipravenost lokalit pro bytovou výstavbu. Domovní fond je zčásti zastaralý a prochází postupně modernizací, značná část domů pochází z doby před 2. světovou válkou. Nově vydaným ÚP jsou vymezeny dostatečné rozvojové plochy pro bydlení.

Město a jeho část Hamry mají značně vysoký rekreační potenciál. Na území části Hamry se nachází chatová oblast a řada stávajících objektů slouží již pouze jako rekreační objekty. Ve městě jsou k dispozici hromadná ubytovací zařízení. Územím města procházejí značené cyklotrasy a značené pěší turistické trasy. V části Hamry je k dispozici sjezdovka.

Výraznými dominantami města jsou kostel sv. Jana Křtitele a zámek, ve kterém sídlí domov pro osoby s mentálním a tělesným postižením. V obci a jejím okolí se nachází několik architektonických, kulturně-historických a přírodních turisticky zajímavých objektů a lokalit (např. budova radnice, Brtounova chalupa, fara, bývalá vápenka aj.).

**Hartmanice (kód obce 578037)**

SLEDOVANÝ JEV		2012	2013	2014	2015
1	Počet obyvatel	288	284	283	286
1	Přirozený přírůstek	1	3	-2	2
1	Saldo migrace	7	-7	1	1
2	Podíl obyvatel ve věku 0 - 14 let na celkovém počtu obyvatel (%)	18,1	16,9	16,3	16,1
2	Počet obyvatel ve věku 0 - 14 let	52	48	46	46
3	Podíl obyvatel ve věku 65 a více let na celkovém počtu obyvatel (%)	18,4	19,7	19,8	21,7
3	Počet obyvatel ve věku 65 a více let	53	56	56	62
6	Počet částí obce	1	1	1	1
8	Podíl nezaměstnaných osob dosažitelných (%)	.	10,4	5,5	6,6
8	Počet uchazečů o zaměstnání v evidenci úřadu práce - dosažitelní	.	19	10	12
8	Počet uchazečů o zaměstnání v evidenci úřadu práce	.	19	10	12
8	Počet uchazečů v evidenci úřadu práce - absolventů	.	1	-	1
8	Počet uchazečů v evidenci úřadu práce nad 12 měsíců	.	6	7	4
11	Počet dokončených bytů	-	-	-	-
11	Počet dokončených bytů v rodinných domech	-	-	-	-
17	Počet hromadných ubytovacích zařízení	1	1	1	1
18	Počet lázeňských léčeben	.	-	.	.
18	Počet lůžek v lázeňských léčebnách	.	-	.	.
22	Podíl zemědělské půdy z celkové výměry (%)	68,1	67,9	67,9	67,7
23	Podíl orné půdy ze zemědělské půdy (%)	75,0	74,9	74,9	75,1
24	Podíl trvalých travních porostů ze zemědělské půdy (%)	22,6	22,6	22,6	22,4
27	Podíl zastavěných a ostatních ploch z celkové výměry (%)	7,6	7,6	7,6	7,6
28	Podíl vodních ploch z celkové výměry (%)	0,3	0,3	0,3	0,3
29	Podíl lesů z celkové výměry (%)	24,0	24,1	24,1	24,3
30	Koeficient ekologické stability	0,70	0,71	0,71	0,71
30	Orná půda - rozloha (ha)	313,1	312,0	312,0	311,9
30	Chmelnice - rozloha (ha)	-	-	-	-
30	Vinice - rozloha (ha)	-	-	-	-
30	Zahrady - rozloha (ha)	9,8	9,8	9,8	9,8
30	Ovocné sady - rozloha (ha)	0,4	0,4	0,4	0,4
30	Trvalé travní porosty - rozloha (ha)	94,2	94,3	94,3	93,0
30	Lesní půda - rozloha (ha)	147,0	148,1	148,1	149,3
30	Vodní plochy - rozloha (ha)	2,0	2,0	2,0	2,0
30	Zastavěné plochy - rozloha (ha)	5,0	5,0	5,0	5,0
30	Ostatní plochy - rozloha (ha)	41,8	41,8	41,8	41,8
30	Zemědělská půda - rozloha (ha)	417,4	416,4	416,4	415,1
30	Celková výměra - rozloha (ha)	613,2	613,2	613,2	613,2
37	Živě narození	2	4	2	2
37	Zemřelí	1	1	4	-
37	Přistěhovalí	9	-	4	10
37	Vystěhovalí	2	7	3	9
37	Průměrný věk	40,5	41,3	41,4	41,9
37	Počet obyvatel ve věku 15 - 64 let	183	180	181	178

Období: 31.12.2015

Zdroj: ČSÚ (2016)

Pro území obce Hartmanice (k. ú. Hartmanice u Poličky) je nadále v platnosti Územní plán obce (ÚPO) Hartmanice, pořízený podle stavebního zákona č. 50/1976 Sb., který nabyl účinnosti 1.11.2005. Do konce roku 2020 je nutné pořídit nový ÚP.

Území obce má nižší koeficient ekologické stability KES = 0,71 oproti hodnotě KES pro území SO ORP Polička (1,17). Z hlediska krajinného rázu spadá celé území obce do krajiny lesozemědělské. Krajina v území obce není zvláště výrazně přetvořená člověkem, nechybí v ní prvky krajinné zeleně. Podíl plochy lesů z celkové výměry území obce činí 24,3 %, podíl plochy zemědělské půdy činí 67,7 %, z toho orná půda 75,1 %.

Území obce se celé nachází na území Přírodního parku Údolí Křetínky, na území obce se nachází registrovaný významný krajinný prvek Hartmanice úžlabina. V platné ÚPD obce je vymezen pouze v severním okraji území obce návrh lokálního biocentra ÚSES v trase regionálního biokoridoru RK 1377A s návrhem na doplnění nefunkčních částí biocentra a regionálního biokoridoru v lesní i nelesní krajině. Jiné lokální, regionální a nadregionální prvky ÚSES nejsou v platné ÚPD vymezeny. Ze ZÚR Pk nevyplývá pro území obce požadavek na vymezení jiných regionálních a nadregionálních prvků ÚSES.

Na území obce se nenacházejí dobývací prostory, CHLÚ, ložiska nerostných surovin ani sesuvná území. Do severního okraje území zasahuje poddolované území Hamry nad Křetínkou. Území obce se **nenachází** v oblasti se zhoršenou kvalitou ovzduší s překročením limitů. Na území obce se nacházejí vodní zdroje. Území se nenachází v CHOPAV ani ve zranitelné oblasti a není dotčeno stanoveným záplavovým územím.

Územím obce procházejí silnice III/3624 a III/3626 napojené v k. ú. Bystré u Poličky a v k. ú. Hamry nad Křetínkou na silnici II/362, resp. II/364 (Hamry). Dopravní spojení s vyšším centrem SO ORP (Polička) je zajištěno pouze autobusovou dopravou s poměrně nevyhovujícím počtem spojů a jejich návazností jak pro dojížděku do zaměstnání, tak i pro návštěvníky obce.

Obec má podíl nezaměstnaných osob (6,6 %) vyšší, než je hodnota pro území SO ORP Polička (4,3 %). Nezaměstnanost v obci od roku 2008 mírně vzrůstala, nejvyšší byla v roce 2009 a **do roku 2013** stagnovala na hodnotě kolem 10 % podílu nezaměstnaných osob. **V letech 2014 – 2015 se podíl nezaměstnaných osob snížil cca o 35 – 40 %**. V obci není významnější zaměstnavatel, působí zde pouze několik drobných živnostníků poskytujících služby v oblasti autoopravenství, autodopravy, stavebnictví, zámečnictví, zpracování dřeva a obchodu. Většina ekonomicky aktivních obyvatel vyjíždí za zaměstnáním mimo obec. Obec má schválený územní plán obce (ÚPO), ve kterém jsou navrženy rozvojové plochy pro výrobu, skladování a služby. V ÚPO byly rovněž vymezeny rozvojové plochy pro komerční občanskou vybavenost, které jsou již částečně využity (nový penzion nabízející ubytovací a stravovací služby).

Obec je zásobována vodou z veřejného vodovodu, který je ve vyhovujícím stavu a průběžně dochází k jeho rozšiřování. Obec **má již vybudovaný systém likvidace odpadních vod**, včetně obecní ČOV, **kteřá byla v roce 2015 uvedena do zkušebního provozu. Kolaudace a uvedení ČOV do plného provozu se předpokládá ve IV. čtvrtletí 2016.** Obec je plynofikována.

V obci se ze základního občanského vybavení nachází pouze mateřská škola, kulturní dům s obecním úřadem, hasičská zbrojnice, prodejna potravin a smíšeného zboží, hostinec a penzion. Ostatní služby v obci jsou zastoupeny několika provozovny drobných živnostníků (truhlárna, zámečnictví, autoopravna s pneuservisem). Zemědělskou půdu obhospodaruje převážně společnost Agro Vysočina Bystré, a. s. a drobní soukromí zemědělci. Pro sportovní aktivity je možné využít víceúčelový sportovní areál.

Počet trvale bydlících obyvatel v obci od roku 1961 (387 obyvatel) neustále klesal až do roku 2001 (252 obyvatel). Od roku 2001 počet obyvatel mírně stoupá až do současnosti (286 obyvatel). Index stáří je podstatně vyšší (134,8) než je hodnota pro území SO ORP Polička (116,8) **a od roku 2012 neustále stoupá, stejně jako průměrný věk obyvatel**. Od roku 2006 byly v obci dokončeny pouze 4 nové byty, **poslední v roce 2011**. Domovní fond je částečně zastaralý, novější výstavba rodinných domů byla realizována až v 70. a 80. letech 20. století. Starší domovní fond prochází postupně modernizací, především však pro účely rodinné rekreace.

Obec má značně vysoký rekreační potenciál. Řada stávajících objektů bydlení slouží však již pouze jako rekreační chalupy. V obci je k dispozici hromadné ubytovací zařízení (penzion Na Vysočině). Výraznou dominantou v okolí obce je kaple sv. Jana Nepomuckého, situovaná západně od obce. Územím obce procházejí značené pěší turistické trasy.

**Jedlová (kód obce 578185)**

SLEDOVANÝ JEV		2012	2013	2014	2015
1	Počet obyvatel	1 026	1 030	1 044	1 040
1	Přirozený přírůstek	-2	4	1	-4
1	Saldo migrace	5	-	13	-
2	Podíl obyvatel ve věku 0 - 14 let na celkovém počtu obyvatel (%)	13,7	14,4	15,6	15,6
2	Počet obyvatel ve věku 0 - 14 let	141	148	163	162
3	Podíl obyvatel ve věku 65 a více let na celkovém počtu obyvatel (%)	15,2	15,5	16,8	17,4
3	Počet obyvatel ve věku 65 a více let	156	160	175	181
6	Počet částí obce	1	1	1	1
8	Podíl nezaměstnaných osob dosažitelných (%)	.	8,0	6,9	5,2
8	Počet uchazečů o zaměstnání v evidenci úřadu práce - dosažitelní	.	58	49	37
8	Počet uchazečů o zaměstnání v evidenci úřadu práce	.	60	49	38
8	Počet uchazečů v evidenci úřadu práce - absolventů	.	5	2	2
8	Počet uchazečů v evidenci úřadu práce nad 12 měsíců	.	15	11	6
11	Počet dokončených bytů	10	1	2	4
11	Počet dokončených bytů v rodinných domech	2	1	2	4
17	Počet hromadných ubytovacích zařízení	.	.	.	.
18	Počet lázeňských léčeben	.	-	.	.
18	Počet lůžek v lázeňských léčebnách	.	-	.	.
22	Podíl zemědělské půdy z celkové výměry (%)	62,4	62,4	62,2	62,2
23	Podíl orné půdy ze zemědělské půdy (%)	64,5	64,5	64,6	64,6
24	Podíl trvalých travních porostů ze zemědělské půdy (%)	33,9	33,9	33,7	33,7
27	Podíl zastavěných a ostatních ploch z celkové výměry (%)	7,4	7,4	7,4	7,4
28	Podíl vodních ploch z celkové výměry (%)	3,0	3,0	3,2	3,2
29	Podíl lesů z celkové výměry (%)	27,2	27,2	27,2	27,2
30	Koeficient ekologické stability	1,10	1,10	1,10	1,10
30	Orná půda - rozloha (ha)	926,4	926,4	926,2	925,9
30	Chmelnice - rozloha (ha)	-	-	-	-
30	Vinice - rozloha (ha)	-	-	-	-
30	Zahrady - rozloha (ha)	23,9	23,5	23,6	23,9
30	Ovocné sady - rozloha (ha)	-	-	-	-
30	Trvalé travní porosty - rozloha (ha)	486,6	486,9	483,6	483,5
30	Lesní půda - rozloha (ha)	625,9	626,0	625,9	625,9
30	Vodní plochy - rozloha (ha)	69,8	69,8	72,7	72,7
30	Zastavěné plochy - rozloha (ha)	21,1	21,1	21,5	21,1
30	Ostatní plochy - rozloha (ha)	149,9	149,9	150,1	150,5
30	Zemědělská půda - rozloha (ha)	1 436,9	1 436,8	1 433,4	1 433,4
30	Celková výměra - rozloha (ha)	2 303,5	2 303,5	2 303,6	2 303,6
37	Živě narození	10	13	14	7
37	Zemřelí	12	9	13	11
37	Přistěhovalí	14	24	28	22
37	Vystěhovalí	9	24	15	22
37	Průměrný věk	41,1	41,3	41,0	41,3
37	Počet obyvatel ve věku 15 - 64 let	729	722	706	697

Období: 31.12.2015

Zdroj: ČSÚ (2016)

Pro území obce Jedlová (k. ú. Jedlová u Poličky) je v platnosti Územní plán (ÚP) Jedlová, pořízený podle stavebního zákona č. 183/2006 Sb., který nabyl účinnosti 6. 10. 2015.

Území obce má nepatrně nižší koeficient ekologické stability KES = 1,10 oproti hodnotě KES pro území SO ORP Polička (1,17). Z hlediska krajinného rázu spadá území obce do krajiny lesozemědělské. Krajina na území obce je výrazně přetvořená člověkem, především díky množství nově vzniklých vodních nádrží (chovných rybníků) a souvisejících účelových komunikací, nechybí v ní však prvky krajinné zeleně. Podíl plochy lesů z celkové výměry území obce činí 27,2 %, podíl plochy zemědělské půdy činí 62,2 %, z toho orná půda 64,6 %, podíl vodních ploch činí 3,2 %.

Na území obce se nenacházejí velkoplošná ani maloplošná zvláště chráněná území, pouze registrované významné krajinné prvky (Louky pod Baldou, Louky pod lesem u Jedlové, Louky u Jedlové) a památný strom (Lípa v Jedlové). V platné ÚPD obce je zpřesněno vymezení ochranné zóny nadregionálního biokoridoru K 83 a regionálního biokoridoru RBK 1377A Královec – Hamry a jsou vymezeny lokální prvky ÚSES s návrhem na doplnění nefunkčních částí biokoridorů a biocenter v lesní i nelesní krajině.

Na území obce se nenacházejí dobývací prostory, CHLÚ, ložiska nerostných surovin ani sesuvná území, jsou zde však evidována 3 poddolovaná území a 2 lokality se starými ekologickými zátěžemi. Území obce se nenachází v oblasti se zhoršenou kvalitou ovzduší s překročením limitů. Na území obce se nacházejí vodní zdroje, část území leží v CHOPAV Východočeská křída. Území obce není součástí zranitelné oblasti a není dotčeno stanoveným záplavovým územím.

Územím obce prochází silnice II/362, spojující obec s městy Polička a Bystré, a dále silnice III/3622, III/3623, III/3633 a III/3641, které zajišťují dopravní propojení se sousedními obcemi. Dopravní spojení s vyšším centrem SO ORP (Polička) je zajištěno pouze autobusovou dopravou s poměrně vyhovujícím počtem spojů a jejich návazností jak pro dojížděku do zaměstnání, tak i pro návštěvníky obce.

Obec má podíl nezaměstnaných osob nepatrně vyšší (5,2 %), než je hodnota pro celé území SO ORP Polička (4,3 %). Nezaměstnanost v obci od roku 2008 stoupala, nejvyšší byla v roce 2010, a od té doby opět mírně klesá. V obci není významnější zaměstnavatel, působí zde pouze firma ROHRSEN Containerbau s.r.o. (výroba mobilních buněk a kontejnerů), provozovna firmy KAMPOS s.r.o. (montáž a kompletace elektrotechnických a strojírenských komponentů) a několik drobných živnostníků. Většina ekonomicky aktivních obyvatel vyjíždí za zaměstnáním mimo obec. Obec má vydaný územní plán (ÚP), ve kterém jsou navrženy rozvojové plochy pro výrobu, skladování a veřejnou občanskou vybavenost.

Obec je zásobována vodou z veřejného vodovodu, který je v současné době v nevyhovujícím technickém stavu, od roku 2015 se připravuje jeho celková rekonstrukce. Obec nemá dosud vybudovaný systém likvidace odpadních vod. Obec je plynofikována.

V obci se ze základního občanského vybavení nachází základní škola (I. stupeň), mateřská škola, zdravotní středisko, obecní knihovna, pošta, obecní úřad, hasičská zbrojnice, prodejny potravin a smíšeného zboží, společenský sál v budově sokolovny, hotel, hostinec a cyklobytovna. Ostatní služby v obci jsou zastoupeny několika provozovnami drobných živnostníků (truhlárna, zámečnictví, autoopravna s pneuservisem, cykloopravna, kadeřnictví). Zemědělskou půdu obhospodařuje převážně společnost ZOS Jedlová a drobní soukromí zemědělci. Pro sportovní aktivity lze využít víceúčelový sportovní areál u školy (tenis, volejbal), fotbalové hřiště a budovu a okolí sokolovny (tělocvična, bowling, plážový volejbal).

Počet trvale bydlících obyvatel v obci od roku 1961 (1327 obyvatel) neustále klesal až do roku 2007 (1018 obyvatel). Od roku 2007 počet obyvatel mírně stoupá až do současnosti (1040 obyvatel). Index stáří je mírně nižší (111,7) než je hodnota pro území SO ORP Polička (116,8). Od roku 2002 bylo v obci dokončeno celkem 35 nových bytů, z toho nejvíce v roce 2012 (10 bytů). Domovní fond je částečně zastaralý, novější výstavba rodinných domů byla realizována až v 60. – 80. letech 20. století. Starší domovní fond prochází postupně modernizací, částečně však pouze pro účely rodinné rekreace.

Obec má značně vysoký rekreační potenciál. Řada stávajících objektů bydlení slouží již pouze jako rekreační chalupy. V obci jsou k dispozici hromadná ubytovací zařízení (hotel, cyklobytovna). Územím obce procházejí značené cyklotrasy a pěší turistické trasy. V obci se nachází řada architektonicky cenných a památkově chráněných objektů (gotický kostel Navštívení Panny Marie se zvonící, původní roubené chalupy a selská stavení). Na území obce se nachází částečně lokalita bývalých lázní Balda s kaplí, pramenem pitné vody a letním občerstvením, která je vyhledávaným turistickým cílem. V okolí obce se nachází soustava chovných rybníků.

**Kamenec u Poličky (kód obce 578207)**

SLEDOVANÝ JEV		2012	2013	2014	2015
1	Počet obyvatel	565	555	547	543
1	Přirozený přírůstek	9	3	-1	2
1	Saldo migrace	-2	-13	-7	-6
2	Podíl obyvatel ve věku 0 - 14 let na celkovém počtu obyvatel (%)	19,6	17,8	18,1	18,6
2	Počet obyvatel ve věku 0 - 14 let	111	99	99	101
3	Podíl obyvatel ve věku 65 a více let na celkovém počtu obyvatel (%)	12,4	14,1	14,3	15,1
3	Počet obyvatel ve věku 65 a více let	70	78	78	82
6	Počet částí obce	2	2	2	2
8	Podíl nezaměstnaných osob dosažitelných (%)	.	7,6	6,8	4,9
8	Počet uchazečů o zaměstnání v evidenci úřadu práce - dosažitelní	.	29	25	18
8	Počet uchazečů o zaměstnání v evidenci úřadu práce	.	29	26	18
8	Počet uchazečů v evidenci úřadu práce - absolventů	.	2	2	1
8	Počet uchazečů v evidenci úřadu práce nad 12 měsíců	.	10	8	8
11	Počet dokončených bytů	2	-	1	-
11	Počet dokončených bytů v rodinných domech	1	-	1	-
17	Počet hromadných ubytovacích zařízení	.	.	.	.
18	Počet lázeňských léčeben	.	-	.	.
18	Počet lůžek v lázeňských léčebnách	.	-	.	.
22	Podíl zemědělské půdy z celkové výměry (%)	77,3	77,4	77,4	77,4
23	Podíl orné půdy ze zemědělské půdy (%)	72,3	72,3	72,3	72,3
24	Podíl trvalých travních porostů ze zemědělské půdy (%)	23,2	23,3	23,3	23,3
27	Podíl zastavěných a ostatních ploch z celkové výměry (%)	8,3	8,2	8,2	8,2
28	Podíl vodních ploch z celkové výměry (%)	1,2	1,2	1,2	1,2
29	Podíl lesů z celkové výměry (%)	13,2	13,2	13,2	13,2
30	Koeficient ekologické stability	0,56	0,56	0,56	0,56
30	Orná půda - rozloha (ha)	448,8	448,8	448,8	448,8
30	Chmelnice - rozloha (ha)	-	-	-	-
30	Vinice - rozloha (ha)	-	-	-	-
30	Zahrady - rozloha (ha)	26,1	26,1	26,1	26,0
30	Ovocné sady - rozloha (ha)	1,7	1,7	1,7	1,7
30	Trvalé travní porosty - rozloha (ha)	144,3	144,6	144,6	144,6
30	Lesní půda - rozloha (ha)	106,0	106,0	106,0	106,0
30	Vodní plochy - rozloha (ha)	9,6	9,6	9,6	9,6
30	Zastavěné plochy - rozloha (ha)	10,4	10,5	10,5	10,5
30	Ostatní plochy - rozloha (ha)	56,0	55,7	55,7	55,7
30	Zemědělská půda - rozloha (ha)	620,9	621,2	621,2	621,2
30	Celková výměra - rozloha (ha)	803,0	803,0	803,0	803,0
37	Živě narození	10	7	4	7
37	Zemřelí	1	4	5	5
37	Přistěhovalí	11	9	8	9
37	Vystěhovalí	13	22	15	15
37	Průměrný věk	38,1	38,9	39,5	39,7
37	Počet obyvatel ve věku 15 - 64 let	384	378	370	360

Období: 31.12.2015

Zdroj: ČSÚ (2016)

Pro území obce Kamenec u Poličky (k. ú. Kamenec u Poličky) je v platnosti Územní plán (ÚP) Kamenec u Poličky pořízený podle stavebního zákona č. 183/2006 Sb., který nabyl účinnosti 9. 7. 2014.

Území obce má podstatně nižší koeficient ekologické stability KES = 0,56 oproti hodnotě KES pro území SO ORP Polička (1,17). Z hlediska krajinného rázu spadá jižní okraj a západní polovina území obce do krajiny lesozemědělské, zbývající část území do krajiny zemědělské. Celé území obce je dle ZÚR Pk součástí krajiny s předpokládanou vyšší mírou urbanizace. Krajina na území obce není výrazně přetvořená člověkem, nechybí v ní prvky krajinné zeleně. Podíl plochy lesů z celkové výměry území obce činí 13,2 %, podíl plochy zemědělské půdy činí 77,4 %, z toho orná půda 72,3 %.

Na území obce se nenacházejí žádná velkoplošná ani maloplošná zvláště chráněná území, registrované významné krajinné prvky ani památné stromy. V platné ÚPD obce jsou vymezeny lokální a nadregionální prvky ÚSES s návrhem na doplnění nefunkční části lokálního biokoridoru v nelesní krajině v severním okraji území. V souladu s požadavky ZÚR Pk je v platné ÚPD obce zpřesněno vymezení nadregionálního biokoridoru K 83 a jeho ochranné zóny.

Na území obce se nenacházejí dobývací prostory, CHLÚ, sesuvná ani poddolovaná území, zasahují do něho však 2 ložiska nerostných surovin. Území obce se **nenachází** v oblasti se zhoršenou kvalitou ovzduší s překročením limitů. Na území obce se nenacházejí vodní zdroje, severovýchodní okraj území leží v CHOPAV Východočeská křída. Území obce není součástí zranitelné oblasti. Zastavěné území obce je dotčeno stanoveným záplavovým územím vodního toku Bílý potok.

Územím obce prochází mimo její zastavěné území silnice I/34 Polička – Hlinsko a regionální železniční trať č. 261 Svitavy – Polička – Žďárec u Skutče. Vlastní obcí prochází silnice II/353 spojující obec s městem Polička. Dopravní spojení s vyšším centrem ORP (Polička) je zajištěno pouze autobusovou dopravou s poměrně vyhovujícím počtem spojů a jejich návazností jak pro dojížděku do zaměstnání, tak i pro návštěvníky obce. Na území obce se nenachází železniční stanice.

Obec má podíl nezaměstnaných osob nepatrně vyšší (4,9 %), než je hodnota pro celé území SO ORP Polička (4,3 %). Nezaměstnanost v obci od roku 2008 stoupala, nejvyšší byla v roce 2011, a od té doby **stále klesá až na současnou hodnotu**. Na území obce má provozovnu významný zaměstnavatel na Poličsku Masokombinát Polička – ZŘUD a.s. Jiný významnější zaměstnavatel v obci nepůsobí, své provozovny zde mají pouze firmy KYTOS (kovovýroba) a MíP spol. s r.o. Polička (stavebnictví). Dále v obci působí několik drobných živnostníků poskytujících služby v oblasti autoopravárenství, autodopravy, stavebnictví, zpracování dřeva a obchodu. Většina ekonomicky aktivních obyvatel vyjíždí za zaměstnáním mimo obec. Obec má vydaný územní plán (ÚP), ve kterém jsou navrženy rozvojové plochy pro výrobu a skladování.

Zásobování obce vodou z veřejného vodovodu je vyhovující. Obec nemá dosud vybudovaný systém likvidace odpadních vod. Obec je plynofikována.

V obci se ze základního občanského vybavení nachází pouze budova obecního úřadu s víceúčelovým společenským sálem a obecní knihovnou, hasičská zbrojnice, prodejna potravin a smíšeného zboží a hostinec. Obec je společně s Obcí Sádek vlastníkem budovy Základní a mateřské školy v Sádce. Ostatní služby v obci jsou zastoupeny několika provozovny drobných živnostníků. Zemědělskou půdu obhospodaruje převážně společnost I. AGRO Oldřiš, a.s. a drobní soukromí zemědělci. Pro sportovní a kulturní akce je možné využít víceúčelový sportovní areál Pod lipou (tenis, volejbal, požární sport).

Počet trvale bydlících obyvatel v obci od roku 1961 (594 obyvatel) neustále klesal až do roku 1991 (465 obyvatel). Od té doby počet obyvatel mírně stoupal až do roku 2012 (565 obyvatel) a **v dalších letech neustále mírně klesá, především vlivem migračního úbytku**. Index stáří je **stále** podstatně nižší (81,2) než je hodnota pro území SO ORP Polička (116,8), **přičemž však roste průměrný věk obyvatel**. Od roku 2003 bylo v obci dokončeno celkem 21 nových bytů, **z toho však od poslední aktualizace ÚAP pouze 1 byt v roce 2014**. Domovní fond je značně zastaralý, novější výstavba rodinných domů byla realizována až v 90 letech 20. století a počátkem 21. století. Starší domovní fond prochází postupně modernizací, částečně však pouze pro účely rodinné rekreace.

Obec má značný rekreační potenciál. Řada stávajících objektů bydlení slouží již pouze jako rekreační chalupy. V obci nejsou však k dispozici hromadná ubytovací zařízení. Územím obce procházejí značené silniční i terénní cyklotrasy, pěší turistické trasy a značené lyžařské běžecké trasy. V obci se nachází několik architektonicky cenných ~~a památkově chráněných~~ objektů (původní zemědělské usedlosti).



**Korouhev (kód obce 578258)**

SLEDOVANÝ JEV		2012	2013	2014	2015
1	Počet obyvatel	805	816	813	807
1	Přirozený přírůstek	6	3	-1	-2
1	Saldo migrace	-3	8	-2	-4
2	Podíl obyvatel ve věku 0 - 14 let na celkovém počtu obyvatel (%)	16,4	16,7	16,4	16,2
2	Počet obyvatel ve věku 0 - 14 let	132	136	133	131
3	Podíl obyvatel ve věku 65 a více let na celkovém počtu obyvatel (%)	17,0	17,8	18,0	18,0
3	Počet obyvatel ve věku 65 a více let	137	145	146	145
6	Počet částí obce	2	2	2	2
8	Podíl nezaměstnaných osob dosažitelných (%)	.	6,5	5,6	5,1
8	Počet uchazečů o zaměstnání v evidenci úřadu práce - dosažitelní	.	35	30	27
8	Počet uchazečů o zaměstnání v evidenci úřadu práce	.	35	31	27
8	Počet uchazečů v evidenci úřadu práce - absolventů	.	2	7	2
8	Počet uchazečů v evidenci úřadu práce nad 12 měsíců	.	8	10	8
11	Počet dokončených bytů	2	1	3	3
11	Počet dokončených bytů v rodinných domech	2	1	3	3
17	Počet hromadných ubytovacích zařízení	.	.	.	.
18	Počet lázeňských léčeben	.	-	.	.
18	Počet lůžek v lázeňských léčebnách	.	-	.	.
22	Podíl zemědělské půdy z celkové výměry (%)	66,6	66,6	66,6	66,6
23	Podíl orné půdy ze zemědělské půdy (%)	58,2	58,2	58,2	58,2
24	Podíl trvalých travních porostů ze zemědělské půdy (%)	38,6	38,6	38,6	38,6
27	Podíl zastavěných a ostatních ploch z celkové výměry (%)	7,9	7,9	7,9	7,9
28	Podíl vodních ploch z celkové výměry (%)	0,7	0,7	0,7	0,7
29	Podíl lesů z celkové výměry (%)	24,8	24,8	24,9	24,8
30	Koeficient ekologické stability	1,14	1,14	1,14	1,14
30	Orná půda - rozloha (ha)	692,3	692,3	692,2	692,0
30	Chmelnice - rozloha (ha)	-	-	-	-
30	Vinice - rozloha (ha)	-	-	-	-
30	Zahrady - rozloha (ha)	38,2	38,3	38,2	38,4
30	Ovocné sady - rozloha (ha)	-	-	-	-
30	Trvalé travní porosty - rozloha (ha)	458,9	459,0	459,1	459,0
30	Lesní půda - rozloha (ha)	443,9	443,9	444,1	444,0
30	Vodní plochy - rozloha (ha)	11,9	11,9	11,9	11,9
30	Zastavěné plochy - rozloha (ha)	21,1	21,1	21,1	21,1
30	Ostatní plochy - rozloha (ha)	120,7	120,5	120,4	120,5
30	Zemědělská půda - rozloha (ha)	1 189,4	1 189,6	1 189,5	1 189,4
30	Celková výměra - rozloha (ha)	1 787,0	1 787,0	1 787,0	1 787,0
37	Živě narození	15	8	10	7
37	Zemřelí	9	5	11	9
37	Přistěhovalí	13	18	8	15
37	Vystěhovalí	16	10	10	19
37	Průměrný věk	40,0	40,3	40,4	40,7
37	Počet obyvatel ve věku 15 - 64 let	536	535	534	531

Období: 31.12.2015

Zdroj: ČSÚ (2016)

Pro území obce Korouhev (k. ú. Korouhev, k. ú. Lačnov u Korouhve) je v platnosti Územní plán (ÚP) Korouhev, pořízený podle stavebního zákona č. 183/2006 Sb., který nabyl účinnosti 19. 3. 2015.

Území obce má nepatrně nižší koeficient ekologické stability KES = 1,14 oproti hodnotě KES pro území SO ORP Polička (1,17). Z hlediska krajinného rázu spadá celé území obce do krajiny lesozemědělské. Krajina na území obce není výrazně přetvořená člověkem, nechybí v ní výrazné prvky krajinné zeleně. Podíl plochy lesů z celkové výměry území obce činí 24,8 %, podíl plochy zemědělské půdy činí 66,6 %, z toho orná půda 58,2 %.

Malá část k. ú. Lačnov u Korouhve se nachází na území CHKO Žďárské vrchy a zasahuje do něho EVL Údolí Svatky u Krásného, CZ0613010 – lokalita modráska bahenního. Na území obce se nachází registrovaný významný krajinný prvek Suchopýrek, žádná jiná zvláště chráněná území ani památné stromy se na území obce nenacházejí. V platné ÚPD obce je vymezen návrh lokálních, regionálních a nadregionálních prvků ÚSES. V souladu s požadavky ZÚR Pk bylo v nové ÚPD obce provedeno zpřesnění vymezení nadregionálního biokoridoru K 127 a jeho ochranné zóny, regionálních biokoridorů RK 9903 Žákovina – Královec a RK 1377A Královec – Hamry a regionálního biocentra RC 308 Královec.

Na území obce se nenacházejí dobývací prostory, CHLÚ, ložiska nerostných surovin, sesuvná ani poddolovaná území a lokality starých ekologických zátěží. Území obce se nenachází v oblasti se zhoršenou kvalitou ovzduší s překročením limitů. Na území obce se nenacházejí vodní zdroje. Severozápadní okraj k. ú. Lačnov u Korouhve leží v CHOPAV Žďárské vrchy. Území obce není součástí zranitelné oblasti. Část území k. ú. Lačnov u Korouhve je dotčena stanoveným záplavovým územím vodních toků Bílý potok a Svatka.

Vlastní obcí Korouhev prochází silnice II/360 spojující obec s městem Polička a městysem Jimramov, přes k. ú. Lačnov u Korouhve procházejí silnice II/353 a II/357 spojující území obce se silnicí I/34 (Borová) a s městem Polička. Územím obce procházejí dále silnice III/35322 a III/3622. Dopravní spojení s vyšším centrem ORP (Polička) je zajištěno pouze autobusovou dopravou s poměrně vyhovujícím počtem spojů a jejich návazností jak pro dojížděku do zaměstnání, tak i v období od poslední aktualizace ÚAP se zhoršila dopravní dostupnost veřejnou dopravou, především o víkendech, pro návštěvníky obce.

Obec má podíl nezaměstnaných osob nepatrně nižší vyšší (5,1 %), než je hodnota pro celé území SO ORP Polička (4,3 %). Nezaměstnanost v obci od roku 2008 stoupala, nejvyšší byla v roce 2010, a od té doby opět poklesla na hodnotu roku 2008 neustále mírně klesá. Na území obce působí několik větších zaměstnavatelů (Poličské strojírny a.s. a další firmy v jejich areálu, ZEVAS Korouhev a.s.), své provozovny zde mají firmy NIMAPLAST Žďár nad Sázavou a OPTICS TRADE, spol. s r. o. Nový Jičín. Dále v obci působí řada drobných živnostníků poskytujících služby v oblasti autoopravenství, autodopravy, strojírenství, stavebnictví, zpracování dřeva a obchodu. Většina ekonomicky aktivních obyvatel vyjíždí za zaměstnáním mimo obec. Obec má vydaný územní plán (ÚP), ve kterém sice nejsou navrženy rozvojové plochy pro výrobu a skladování, na území obce jsou však vymezeny dostatečné stabilizované plochy pro výrobu a skladování, které při jejich přestavbě umožňují umístění dalších záměrů.

Zásobování obce vodou z veřejného vodovodu je vyhovující (kromě osad Maksičky a Kateřinky). Obec nemá dosud vybudovaný systém likvidace odpadních vod. Obec je plynofikována (kromě osad Maksičky a Kateřinky).

V obci se ze základního občanského vybavení nachází základní škola (I. stupeň), mateřská škola, budova obecního úřadu s obecní knihovnou a poštou, kulturní dům, hasičská zbrojnice, prodejny potravin a smíšeného zboží, penzion (Lačnov) a 2 hostince. Ostatní služby v obci jsou zastoupeny několika provozovnami drobných živnostníků. Zemědělskou půdu obhospodařuje převážně společnost ZEVAS Korouhev a.s. a drobní soukromí zemědělci. Pro sportovní vyžití slouží budova sokolovny, fotbalové hřiště a tenisové a volejbalové kurty.

Počet trvale bydlících obyvatel v obci od roku 1961 (1079 obyvatel) neustále klesal až do roku 2001 (759 obyvatel). Od té doby počet obyvatel mírně stoupal až do roku 2013 (816 obyvatel), poté však začal opět mírně klesat vlivem přirozeného i migračního úbytku. Index stáří je mírně nižší (110,7) než je hodnota pro území SO ORP Polička (116,8), neustále se však mírně zvyšuje průměrný věk obyvatel obce. Od roku 2002 bylo v obci dokončeno celkem 36 nových bytů, nejvíce (8) v roce 2011 a v období od poslední aktualizace ÚAP (6). Domovní fond je částečně značně zastaralý, novější výstavba rodinných domů byla realizována až po 2. světové válce, především v 70. letech a koncem 20. století a počátkem 21. století.

Obec má dobré předpoklady pro další rozvoj individuální bytové výstavby. Starší domovní fond prochází postupně modernizací, částečně však již pouze pro účely rodinné rekreace, zvláště v osadách Maksičky a Kateřinky i ve vlastní obci.

Obec má značný rekreační potenciál. Řada stávajících objektů bydlení slouží jako rekreační chalupy. V části obce Lačnov je v provozu nové hromadné ubytovací zařízení (penzion). Územím obce procházejí značené silniční i terénní cyklotrasy, pěší turistické trasy a značené lyžařské běžecké trasy. V obci se nachází několik architektonicky cenných a památkově chráněných objektů (roubené chalupy, původní zemědělské usedlosti). Významnou budovou v obci je kostel sv. Petra a Pavla, který je pokládán za jeden z nejstarších kostelů v regionu. Na hřbitově u kostela se nacházejí další dvě budovy – hranolová zvonice ze 17. století a kostnice, ve které se nachází oltář z lebek a kostí. V okolí hřbitova je instalována geologická expozice nejvýznačnějších hornin a geologického vývoje širšího okolí obce. V části obce Lačnov se nachází kaple P. Marie Sněžné pocházející z konce 18. století. Okolí obce je přitažlivé svými přírodními hodnotami a turisticky zajímavými lokalitami (rybník Musil v Lačnově – rybářský areál, osada Kateřinky, východiště do údolí řeky Svratky).

**Květná (kód obce 578291)**

SLEDOVANÝ JEV		2012	2013	2014	2015
1	Počet obyvatel	416	411	401	405
1	Přirozený přírůstek	3	1	3	5
1	Saldo migrace	10	-6	-13	-1
2	Podíl obyvatel ve věku 0 - 14 let na celkovém počtu obyvatel (%)	21,9	20,7	20,0	19,8
2	Počet obyvatel ve věku 0 - 14 let	91	85	80	80
3	Podíl obyvatel ve věku 65 a více let na celkovém počtu obyvatel (%)	8,2	8,5	9,0	10,1
3	Počet obyvatel ve věku 65 a více let	34	35	36	41
6	Počet částí obce	1	1	1	1
8	Podíl nezaměstnaných osob dosažitelných (%)	.	13,4	12,3	10,2
8	Počet uchazečů o zaměstnání v evidenci úřadu práce - dosažitelní	.	39	35	29
8	Počet uchazečů o zaměstnání v evidenci úřadu práce	.	39	35	29
8	Počet uchazečů v evidenci úřadu práce - absolventů	.	3	2	1
8	Počet uchazečů v evidenci úřadu práce nad 12 měsíců	.	11	9	8
11	Počet dokončených bytů	1	1	-	-
11	Počet dokončených bytů v rodinných domech	1	1	-	-
17	Počet hromadných ubytovacích zařízení	.	.	.	.
18	Počet lázeňských léčeben	.	-	.	.
18	Počet lůžek v lázeňských léčebnách	.	-	.	.
22	Podíl zemědělské půdy z celkové výměry (%)	66,8	66,8	66,8	66,8
23	Podíl orné půdy ze zemědělské půdy (%)	75,1	75,1	75,1	75,1
24	Podíl trvalých travních porostů ze zemědělské půdy (%)	22,4	22,4	22,4	22,4
27	Podíl zastavěných a ostatních ploch z celkové výměry (%)	6,4	6,4	6,4	6,4
28	Podíl vodních ploch z celkové výměry (%)	0,1	0,1	0,1	0,1
29	Podíl lesů z celkové výměry (%)	26,7	26,7	26,7	26,7
30	Koeficient ekologické stability	0,77	0,77	0,77	0,77
30	Orná půda - rozloha (ha)	453,5	453,5	453,5	453,4
30	Chmelnice - rozloha (ha)	-	-	-	-
30	Vinice - rozloha (ha)	-	-	-	-
30	Zahrady - rozloha (ha)	15,1	15,1	15,1	15,1
30	Ovocné sady - rozloha (ha)	-	-	-	-
30	Trvalé travní porosty - rozloha (ha)	135,0	135,0	135,0	135,0
30	Lesní půda - rozloha (ha)	241,3	241,3	241,3	241,3
30	Vodní plochy - rozloha (ha)	1,2	1,2	1,2	1,2
30	Zastavěné plochy - rozloha (ha)	8,4	8,4	8,4	8,3
30	Ostatní plochy - rozloha (ha)	49,5	49,6	49,6	49,7
30	Zemědělská půda - rozloha (ha)	603,5	603,5	603,5	603,5
30	Celková výměra - rozloha (ha)	903,9	903,9	903,9	903,9
37	Živě narození	4	4	5	7
37	Zemřelí	1	3	2	2
37	Přistěhovalí	23	12	5	18
37	Vystěhovalí	13	18	18	19
37	Průměrný věk	34,3	34,7	35,3	35,6
37	Počet obyvatel ve věku 15 - 64 let	291	291	285	284

Období: 31.12.2015

Zdroj: ČSÚ (2016)

Pro území obce Květná (k. ú. Květná) je v platnosti Územní plán (ÚP) Květná, pořízený podle stavebního zákona č. 183/2006 Sb., který nabyl účinnosti 1. 10. 2015.

Území obce má nižší koeficient ekologické stability KES = 0,77 oproti hodnotě KES pro území SO ORP Polička (1,17). Z hlediska krajinného rázu spadá převážná část území obce do krajiny lesozemědělské, pouze západní okraj území je součástí krajiny lesní. Celé území obce je dle ZÚR Pk součástí krajiny s předpokládanou vyšší mírou urbanizace. Krajina na území obce není výrazně přetvořená člověkem, nechybí v ní výrazné prvky krajinné zeleně. Podíl plochy lesů z celkové výměry území obce činí 26,7 %, podíl plochy zemědělské půdy činí 66,8 %, z toho orná půda 75,1 %.

Na území obce se nenacházejí velkoplošná ani maloplošná zvláště chráněná území, pouze registrovaný významný krajinný prvek Stráně u Květné. Do území zasahuje dále pouze ochranné pásmo přírodní památky V bukách. Památné stromy se na území obce nenacházejí. V platné ÚPD obce jsou vymezeny nadregionální, regionální a lokální prvky ÚSES s návrhy na doplnění nefunkčních částí biokoridorů a biocenter v lesní i nelesní krajině. V souladu s požadavky ZÚR Pk je v ÚPD obce provedeno zpřesnění vymezení nadregionálního biokoridoru K 83 a jeho ochranné zóny, regionálního biokoridoru RK 884B Černý les – V bucích a regionálních biocenter RC 449 Černý les a RC 9012 V bucích.

Na území obce se nenacházejí dobývací prostory, CHLÚ, ložiska nerostných surovin, sesuvná ani poddolovaná území. V prostoru vojenského areálu se nacházejí 2 lokality starých ekologických zátěží. Území obce se nenachází v oblasti se zhoršenou kvalitou ovzduší s překročením limitů. Na území obce se nenacházejí vodní zdroje, území leží v CHOPAV Východočeská křída, je součástí zranitelné oblasti a není dotčeno stanoveným záplavovým územím.

Obcí procházejí silnice I/34, spojující města Polička a Svitavy, a III/36024. Dopravní spojení s vyšším centrem SO ORP (Polička) je zajištěno především autobusovou dopravou s poměrně vyhovujícím počtem spojů a jejich návazností jak pro dojížděku do zaměstnání, tak i v období od poslední aktualizace ÚAP se zhoršila dopravní dostupnost veřejnou autobusovou dopravou, především o víkendech, pro návštěvníky obce. Územím obce prochází rovněž regionální železniční trať č. 261 Žďárec u Skutče – Polička – Svitavy se zastávkou Květná, která však v současnosti slouží pouze na znamení.

Obec má podíl nezaměstnaných osob podstatně vyšší (10,2 %), než je hodnota pro celé území SO ORP Polička (4,3 %). Nezaměstnanost v obci od roku 2008 rapidně stoukala, nejvyšší byla v roce 2011 (míra nezaměstnanosti činila 25,2 %), a od té doby mírně klesá, je však na nejvyšší úrovni v rámci území SO ORP Polička. Na území obce nepůsobí žádný významný zaměstnavatel, své provozovny zde mají pouze zemědělské družstvo, stavební firma Poličská stavební s.r.o. a Technické služby obce Květná. Několik pracovních příležitostí je k dispozici ve vojenském areálu (nárůst oproti předchozímu hodnocenému období z důvodu zajištění uložení munice) a v Domě na půl cesty – Květná zahrada (sociální služby). Dále v obci působí několik drobných živnostníků poskytujících služby v oblasti zpracování dřeva, agroturistiky, obchodu a pohostinství. Většina ekonomicky aktivních obyvatel vyjíždí za zaměstnáním mimo obec. Obec má vydaný územní plán (ÚP), ve kterém jsou navrženy rozvojové plochy pro výrobu a skladování a vymezeny dostatečně stabilizované plochy pro možnost dalšího rozvoje výrobních služeb.

Zásobování obce vodou z veřejného vodovodu je vyhovující. Obec nemá dosud vybudovaný kompletní systém likvidace odpadních vod, odkanalizován do vlastní ČOV je vojenský areál s přilehlými bytovými domy a v centrální části obce je likvidace odpadních vod zajištěna prostřednictvím obecní kořenové ČOV. Obec není plynofikována.

V obci se ze základního občanského vybavení nachází základní škola (I. stupeň), mateřská škola, budova obecního úřadu s obecní knihovnou, hasičská zbrojnice, prodejna potravin a smíšeného zboží a hostinec. Ostatní služby v obci jsou zastoupeny několika provozovnami drobných živnostníků (pila, truhlárna). Sociální služby jsou zajišťovány v Domě na půl cesty Květná a navíc domácím hospicem sv. Michaela. Zemědělskou půdu obhospodařuje převážně Zemědělské družstvo Květná a drobní soukromí zemědělci. Pro sportovní vyžití slouží tělocvična u školy a hřiště s tenisovým a volejbalovým kurtem.

Počet trvale bydlících obyvatel v obci od roku 1961 (448 obyvatel) neustále klesal až přibližně do roku 1991 (256 obyvatel). Od té doby počet obyvatel mírně stoupal až do roku 2012 (416 obyvatel), od té doby počet obyvatel kolísá v rozmezí cca 400 – 410 obyvatel. Index stáří je velmi příznivý a je stále podstatně nižší (51,3) než je hodnota pro území SO ORP Polička (116,8). Obec má dlouhodobě nejnižší průměrný věk obyvatel v rámci celého území SO ORP Polička (35,6 roků), který však mírně narůstá.

Od roku 2005 bylo v obci dokončeno celkem 10 nových bytů, tj. průměrně méně než 1 byt ročně. Za období od poslední aktualizace ÚAP však nebyl dokončen žádný byt. Domovní fond je značně zastaralý, novější výstavba rodinných domů byla realizována až koncem 20. století a počátkem 21. století. Obec má díky své poloze, dopravní dostupnosti a územní připravenosti (vymezení dostatečných zastavitelných ploch pro bydlení) dobré předpoklady pro další rozvoj individuální bytové výstavby. Starší domovní fond prochází postupně modernizací.

Obec má dobrý rekreační potenciál. Řada stávajících objektů bydlení slouží již jako rekreační chalupy, v obci je možné nalézt nové ubytování v Domě na půl cesty a v související Farmě Květná. Územím obce procházejí pouze značené silniční a terénní cyklotrasy, pěší turistické trasy na území obce vyznačeny nejsou.

Největší pamětihodností obce je kostel sv. Vavřince z přelomu 19. a 20. století s přilehlými objekty na místě původního dřevěného filiálního kostela z roku 1350. Na hřbitově u kostela se dochovala barokní márnice z 18. století. V místě je římsko-katolická fara, nad jejíž zahradou stojí trojboký morový sloup s letopočtem 1716. Na katastru obce se nacházejí sloupové obrazy Jana Nepomuckého a sv. Pavla z roku 1802 na paměť krupobití. Na hřbitově stojí pomník padlým ve světové válce. V obci je ve značné míře zachovaná charakteristická přípotoční německá zástavba – domy dvorcového typu s neomítnutými opukovými zdmi a ozdobnými špaletami kolem oken. Přírodní zajímavostí na území obce jsou krásné a hluboké lesy (Černý les) s kopcem (607 m n.m.), z něhož jsou pěkné výhledy do okolí. Na hranici katastru obce se nachází chráněné území zvané „Sněžňkové údolí“.

**Nedvězí (kód obce 578452)**

SLEDOVANÝ JEV		2012	2013	2014	2015
1	Počet obyvatel	203	199	200	203
1	Přirozený přírůstek	-3	-	-	2
1	Saldo migrace	-4	-4	1	1
2	Podíl obyvatel ve věku 0 - 14 let na celkovém počtu obyvatel (%)	10,3	9,5	10,0	9,9
2	Počet obyvatel ve věku 0 - 14 let	21	19	20	20
3	Podíl obyvatel ve věku 65 a více let na celkovém počtu obyvatel (%)	21,2	22,6	25,0	26,1
3	Počet obyvatel ve věku 65 a více let	43	45	50	53
6	Počet částí obce	1	1	1	1
8	Podíl nezaměstnaných osob dosažitelných (%)	.	9,4	6,9	8,5
8	Počet uchazečů o zaměstnání v evidenci úřadu práce - dosažitelní	.	13	9	11
8	Počet uchazečů o zaměstnání v evidenci úřadu práce	.	13	9	11
8	Počet uchazečů v evidenci úřadu práce - absolventů	.	2	-	-
8	Počet uchazečů v evidenci úřadu práce nad 12 měsíců	.	3	2	1
11	Počet dokončených bytů	-	-	-	-
11	Počet dokončených bytů v rodinných domech	-	-	-	-
17	Počet hromadných ubytovacích zařízení	.	.	.	.
18	Počet lázeňských léčeben	.	-	.	.
18	Počet lůžek v lázeňských léčebnách	.	-	.	.
22	Podíl zemědělské půdy z celkové výměry (%)	79,8	79,9	79,8	79,6
23	Podíl orné půdy ze zemědělské půdy (%)	52,6	52,5	52,6	52,7
24	Podíl trvalých travních porostů ze zemědělské půdy (%)	45,3	45,4	45,3	45,3
27	Podíl zastavěných a ostatních ploch z celkové výměry (%)	7,6	7,5	7,5	7,5
28	Podíl vodních ploch z celkové výměry (%)	0,5	0,5	0,5	0,6
29	Podíl lesů z celkové výměry (%)	12,2	12,2	12,2	12,3
30	Koeficient ekologické stability	1,02	1,02	1,02	1,02
30	Orná půda - rozloha (ha)	241,8	241,8	241,8	241,8
30	Chmelnice - rozloha (ha)	-	-	-	-
30	Vinice - rozloha (ha)	-	-	-	-
30	Zahrady - rozloha (ha)	9,7	9,7	9,7	9,5
30	Ovocné sady - rozloha (ha)	-	-	-	-
30	Trvalé travní porosty - rozloha (ha)	208,5	209,1	208,5	207,8
30	Lesní půda - rozloha (ha)	70,3	70,3	70,3	71,0
30	Vodní plochy - rozloha (ha)	2,6	2,6	3,1	3,3
30	Zastavěné plochy - rozloha (ha)	5,6	5,6	5,7	5,7
30	Ostatní plochy - rozloha (ha)	38,1	37,6	37,6	37,5
30	Zemědělská půda - rozloha (ha)	460,0	460,6	459,9	459,0
30	Celková výměra - rozloha (ha)	576,6	576,6	576,6	576,6
37	Živě narození	1	1	1	3
37	Zemřelí	4	1	1	1
37	Přistěhovalí	-	1	3	2
37	Vystěhovalí	4	5	2	1
37	Průměrný věk	44,4	45,4	46,3	46,8
37	Počet obyvatel ve věku 15 - 64 let	139	135	130	130

Období: 31.12.2015

Zdroj: ČSÚ (2016)

Pro území obce Nedvězí (k. ú. Nedvězí u Poličky, k. ú. Nedvězíčko) je nadále v platnosti Územní plán obce (ÚPO) Nedvězí, pořízený podle stavebního zákona č. 50/1976 Sb., který nabyl účinnosti 29.12.2006. Do konce roku 2020 je nutné pořídit nový ÚP.

Území obce má nepatrně nižší koeficient ekologické stability KES = 1,02 oproti hodnotě KES pro území SO ORP Polička (1,17). Z hlediska krajinného rázu spadá území obce do krajiny lesozemědělské. Krajina na území obce není výrazně přetvořená člověkem, nechybí v ní výrazné prvky krajinné zeleně. Podíl plochy lesů z celkové výměry území obce činí 12,3 %, podíl plochy zemědělské půdy činí 79,6 %, z toho orná půda 52,7 %.

Na území obce se nenacházejí velkoplošná ani maloplošná zvláště chráněná území, pouze do něho zasahuje registrovaný významný krajinný prvek Louky u Jedlové. Památné stromy se na území obce nenacházejí. V platné ÚPD obce jsou vymezeny regionální a lokální prvky ÚSES s návrhy na doplnění nefunkčních částí biokoridorů v nelesní krajině. Ze ZÚR Pk vyplývá pro řešení v nové ÚPD obce požadavek na zpřesnění vymezení regionálního biokoridoru RK 1377A Královec – Hamry v severním okraji území.

Na území obce se nenacházejí dobývací prostory, CHLÚ, ložiska nerostných surovin, sesuvná a poddolovaná území ani lokality starých ekologických zátěží. Území obce se **nenachází** v oblasti se zhoršenou kvalitou ovzduší s překročením limitů. Na území obce se **nachází vodní zdroj**. Území neleží v CHOPAV, není součástí zranitelné oblasti a není dotčeno stanoveným záplavovým územím.

Územím obce procházejí pouze silnice III/36032 a III/35322, které napojují obec na silnice II. třídy na území města Bystré a obce Korouhev. Dopravní spojení s vyšším centrem SO ORP (Polička) je zajištěno pouze autobusovou dopravou s nevyhovujícím počtem spojů a jejich návazností jak pro dojíždku do zaměstnání, tak i pro návštěvníky obce.

Obec má podíl nezaměstnaných osob **podstatně** vyšší (8,5 %), než je hodnota pro celé území SO ORP Polička (4,3 %). Nezaměstnanost v obci od roku 2008 stále stoupala, nejvyšší byla v roce 2011 (míra nezaměstnanosti činila 13,8 %), a od té doby opět mírně poklesla. Na území obce nepůsobí žádný významný zaměstnavatel. Největším zaměstnavatelem v obci je společnost Farma Nedvězí, spol. s r.o. (zemědělská výroba, servis a opravářství zemědělských strojů, zámečnická činnost). Dále v obci působí několik drobných živnostníků poskytujících služby v oblasti stavebnictví, zpracování dřeva a obchodu. Většina ekonomicky aktivních obyvatel vyjíždí za zaměstnáním mimo obec. Obec má schválený územní plán obce (ÚPO), ve kterém jsou navrženy rozvojové plochy pro výrobu a skladování.

Zásobování obce vodou z veřejného vodovodu je vyhovující. Obec nemá dosud vybudovaný systém likvidace odpadních vod. Obec je plynofikována.

V obci se ze základního občanského vybavení nachází pouze budova obecního úřadu, obecní knihovna, kulturní dům, hasičská zbrojnice, prodejna potravin a smíšeného zboží a hostinec. Ostatní služby v obci jsou zastoupeny několika provozovny drobných živnostníků. Zemědělskou půdu obhospodaruje společnost Farma Nedvězí a drobní soukromí zemědělci. Pro sportovní a kulturní vyžití slouží sportovní hřiště s výletištem.

Počet trvale bydlících obyvatel v obci od roku 1961 (348 obyvatel) neustále **klesal** až do roku 2013 (199 obyvatel). **V období od poslední aktualizace ÚAP se počet obyvatel nepatrně zvýšil díky přirozenému i migračnímu přírůstku**. Index stáří je velmi nepříznivý, **neustále se zvyšuje** a je podstatně vyšší (265,0) než je hodnota pro území SO ORP Polička (116,8). **Obec má nejvyšší průměrný věk obyvatel (46,8 roků)** v rámci celého území SO ORP Polička, **průměrný věk se dlouhodobě neustále zvyšuje**.

Od roku 2004 byly v obci dokončeny pouze 2 nové byty, **v období 2008 – 2015 nebyl dokončen žádný**. Domovní fond je značně zastaralý, novější výstavba rodinných domů byla realizována až po 2. světové válce. Starší domovní fond prochází postupně modernizací, především však k rekreačním účelům.

Obec má poměrně dobrý rekreační potenciál, chybí však potřebná infrastruktura a ubytovací a stravovací kapacity. Územím obce neprocházejí značené cyklotrasy ani pěší turistické trasy.

V obci na gotickém základu se dochovala řada původních roubených stavení. Obcí prochází potok s řadou rybníků. Životní prostředí je relativně kvalitní, o čemž svědčí poměrně značný počet rekreačních objektů – chalup. Turisticky nevýhodná poloha katastru však způsobuje, že obec leží dosud poněkud stranou turistického zájmu. Nepřítomnost turisticky značených cest, místní hostinec bez stravování a chybějící koupání, jsou příčinou toho, že obec je centrem spíše chalupářské rekreace.



## Oldřiš (kód obce 578479)

SLEDOVANÝ JEV		2012	2013	2014	2015
1	Počet obyvatel	650	649	657	665
1	Přirozený přírůstek	-1	-3	-1	4
1	Saldo migrace	-7	2	9	4
2	Podíl obyvatel ve věku 0 - 14 let na celkovém počtu obyvatel (%)	17,7	18,0	16,7	16,4
2	Počet obyvatel ve věku 0 - 14 let	115	117	110	109
3	Podíl obyvatel ve věku 65 a více let na celkovém počtu obyvatel (%)	15,2	15,1	15,5	16,4
3	Počet obyvatel ve věku 65 a více let	99	98	102	109
6	Počet částí obce	1	1	1	1
8	Podíl nezaměstnaných osob dosažitelných (%)	.	7,8	4,5	3,6
8	Počet uchazečů o zaměstnání v evidenci úřadu práce - dosažitelní	.	34	20	16
8	Počet uchazečů o zaměstnání v evidenci úřadu práce	.	34	20	16
8	Počet uchazečů v evidenci úřadu práce - absolventů	.	2	2	1
8	Počet uchazečů v evidenci úřadu práce nad 12 měsíců	.	7	6	4
11	Počet dokončených bytů	-	1	2	1
11	Počet dokončených bytů v rodinných domech	-	1	1	1
17	Počet hromadných ubytovacích zařízení	.	.	.	.
18	Počet lázeňských léčeben	.	-	.	.
18	Počet lůžek v lázeňských léčebnách	.	-	.	.
22	Podíl zemědělské půdy z celkové výměry (%)	63,5	63,5	63,5	63,6
23	Podíl orné půdy ze zemědělské půdy (%)	61,4	61,4	61,4	61,0
24	Podíl trvalých travních porostů ze zemědělské půdy (%)	33,5	33,5	33,5	33,9
27	Podíl zastavěných a ostatních ploch z celkové výměry (%)	5,2	5,2	5,2	5,1
28	Podíl vodních ploch z celkové výměry (%)	0,5	0,5	0,5	0,5
29	Podíl lesů z celkové výměry (%)	30,8	30,8	30,8	30,8
30	Koeficient ekologické stability	1,26	1,26	1,26	1,28
30	Orná půda - rozloha (ha)	492,9	492,9	492,9	490,8
30	Chmelnice - rozloha (ha)	-	-	-	-
30	Vinice - rozloha (ha)	-	-	-	-
30	Zahrady - rozloha (ha)	40,6	40,6	40,6	40,6
30	Ovocné sady - rozloha (ha)	0,3	0,3	0,3	0,3
30	Trvalé travní porosty - rozloha (ha)	268,6	268,6	268,6	272,2
30	Lesní půda - rozloha (ha)	389,7	389,7	389,8	389,8
30	Vodní plochy - rozloha (ha)	6,0	6,0	6,0	6,0
30	Zastavěné plochy - rozloha (ha)	9,4	9,4	9,5	9,5
30	Ostatní plochy - rozloha (ha)	56,3	56,3	56,2	54,6
30	Zemědělská půda - rozloha (ha)	802,4	802,4	802,3	803,9
30	Celková výměra - rozloha (ha)	1 263,8	1 263,8	1 263,8	1 263,8
37	Živě narození	4	6	5	5
37	Zemřelí	5	9	6	1
37	Přistěhovalí	1	13	19	7
37	Vystěhovalí	8	11	10	3
37	Průměrný věk	40,0	39,7	40,1	40,7
37	Počet obyvatel ve věku 15 - 64 let	436	434	445	447

Období: 31.12.2015

Zdroj: ČSÚ (2016)

Pro území obce Oldřiš (k. ú. Oldřiš u Poličky) je v platnosti Územní plán (ÚP) Oldřiš, pořízený podle stavebního zákona č. 183/2006 Sb., který nabyl účinnosti 20.11.2013.

Území obce má vyšší koeficient ekologické stability KES = 1,28 oproti hodnotě KES pro území SO ORP Polička (1,17). Z hlediska krajinného rázu spadá převážná většina rozlohy území obce do krajiny lesozemědělské, zbývající severní okraj spadá do krajiny lesní. Krajina v okolí obce je částečně přetvořená člověkem, nechybí v ní však výrazné a dominantní prvky krajinné zeleně. Podíl plochy lesů z celkové výměry území obce činí 30,8 %, podíl plochy zemědělské půdy činí 63,6 %, z toho orná půda 61,0 %.

Území obce se svou jihozápadní částí (méně jak ½ rozlohy) nachází na území CHKO Žďárské vrchy. Na území obce (mimo území CHKO) jsou registrovány významné krajinné prvky (U studní, U rybníka, Teletník, U Štemberka, Vstavače na Babce, Nad zastávkou, Louka v lese). V platné ÚPD obce je vymezen lokální ÚSES s návrhy na doplnění nefunkčních částí biokoridorů a biocenter v lesní i nelesní krajině.

Na území obce se nenacházejí dobývací prostory, CHLÚ, sesuvná území ani lokality se starými ekologickými zátěžemi. Do jižního okraje území zasahuje poddolované území Telecí 1 a do východního okraje území zasahuje ložisko nerostných surovin. Území obce se **nenachází** v oblasti se zhoršenou kvalitou ovzduší s překročením limitů. Na území obce se nacházejí vodní zdroje, část území (CHKO) se nachází v CHOPAV Žďárské vrchy, území se nenachází ve zranitelné oblasti a není dotčeno stanoveným záplavovým územím.

Severním okrajem území obce (část obce Babka) prochází silnice I/34 Polička – Hlinsko, vlastní obcí prochází silnice III/35724 a regionální železniční trať č. 261 Polička – Žďárec u Skutče. Dopravní spojení obce s vyšším centrem SO ORP (Polička) je zajištěno pouze vlakovou dopravou s poměrně vyhovujícím počtem spojů a jejich návazností jak pro dojíždku do zaměstnání, tak i pro návštěvníky obce. Část obce Babka je dopravně obsluhována i autobusovou dopravou.

Obec má podíl nezaměstnaných osob ~~nepatrně vyšší~~ **nižší (3,6 %)** než je hodnota pro celé území SO ORP Polička (4,3 %). Nezaměstnanost v obci od roku 2008 stoupala, nejvyšší byla v **letech 2011 – 2012**, a od té doby opět **neustále klesá**. V obci je nejvýznamnějším zaměstnavatelem společnost I. AGRO Oldřiš (zemědělská výroba). Dále zde působí několik drobných zaměstnavatelů a podnikatelů poskytujících služby v oblasti autoopravenství, oprav zemědělských strojů, stavebnictví, truhlářství, obchodu apod. **Většina ekonomicky aktivních obyvatel vyjíždí za zaměstnáním mimo obec**. Obec má vydaný územní plán (ÚP), ve kterém jsou navrženy rozvojové plochy pro výrobu, skladování a služby.

Zásobování obce vodou z veřejného vodovodu je vyhovující. Obec nemá vybudovaný systém likvidace odpadních vod. Obec je plynofikována.

V obci se nachází základní občanské vybavení – základní škola (I. stupeň), mateřská škola, obecní úřad s veřejnou knihovnou, kulturní dům (Orlovna), hasičská zbrojnice a prodejny potravin a smíšeného zboží. Další služby jsou zastoupeny provozovny pro opravy motorových vozidel, truhlářství, zednictví, zemní práce, vodoinstalátérství, masáže, výroba sýrů a další profese, které mohou obyvatelé využívat. Zemědělskou půdu obhospodařují soukromí zemědělci a společnost I. AGRO Oldřiš, a.s. Ke kulturnímu vyžití slouží budova Orlovny se společenským sálem. Pro sportovní aktivity je možné využít víceúčelový sportovní areál u Orlovny a její vnitřní prostory. Další hřiště a sportovní zařízení jsou rozmístěna po obci. Počet trvale bydlících obyvatel v obci od roku 1961 (783 obyvatel) klesal až do roku 1991 (653 obyvatel). Poté došlo k mírnému nárůstu počtu obyvatel na 671 osob v roce 2001, **poté** počet obyvatel opět mírně **klesal až do roku 2013 (649 obyvatel) a v období 2014 – 2015 se znovu zvýšil, především díky migračnímu přírůstku, na současnou hodnotu 665 obyvatel**. Index stáří je ve srovnání s hodnotou pro území SO ORP Polička (116,8) **podstatně stále nižší (100,0), zvyšuje se však a současně roste i průměrný věk obyvatel**. Od roku 2002 bylo v obci dokončeno celkem 20 bytů (**cca 1 – 2 byty za rok**). Domovní fond je zčásti zastaralý a prochází postupně modernizací, značná část domů pochází z doby před 2. světovou válkou, nová výstavba se datuje převážně od konce 70. let 20. stol. a posléze od přelomu století.

Obec má značně vysoký rekreační potenciál. Řada stávajících objektů v obci slouží již pouze jako rekreační objekty. V obci nejsou však k dispozici hromadná ubytovací **a stravovací** zařízení. Územím obce procházejí značené silniční i terénní cyklotrasy, značené pěší turistické trasy a běžecké lyžařské trasy. V obci a jejím okolí se nachází několik kulturně-historických a přírodních turisticky zajímavých lokalit (např. lidová architektura, osada Příbylov, osada Dědek, skála Štemberk, U zbořených mostů aj.).

**Polička (kód obce 578576)**

SLEDOVANÝ JEV		2012	2013	2014	2015
1	Počet obyvatel	8 903	8 870	8 820	8 783
1	Přirozený přírůstek	-36	-28	-15	-28
1	Saldo migrace	-32	-5	-35	-9
2	Podíl obyvatel ve věku 0 - 14 let na celkovém počtu obyvatel (%)	14,6	14,5	14,4	14,6
2	Počet obyvatel ve věku 0 - 14 let	1 297	1 288	1 268	1 286
3	Podíl obyvatel ve věku 65 a více let na celkovém počtu obyvatel (%)	17,4	18,3	18,7	19,2
3	Počet obyvatel ve věku 65 a více let	1 548	1 619	1 649	1 683
6	Počet částí obce	6	6	6	6
8	Podíl nezaměstnaných osob dosažitelných (%)	.	6,5	5,5	3,8
8	Počet uchazečů o zaměstnání v evidenci úřadu práce - dosažitelní	.	394	323	223
8	Počet uchazečů o zaměstnání v evidenci úřadu práce	.	397	324	223
8	Počet uchazečů v evidenci úřadu práce - absolventů	.	37	33	14
8	Počet uchazečů v evidenci úřadu práce nad 12 měsíců	.	124	107	50
11	Počet dokončených bytů	15	6	3	6
11	Počet dokončených bytů v rodinných domech	5	6	3	6
17	Počet hromadných ubytovacích zařízení	10	10	7	9
18	Počet lázeňských léčeben	.	-	.	.
18	Počet lůžek v lázeňských léčebnách	.	-	.	.
22	Podíl zemědělské půdy z celkové výměry (%)	68,7	68,7	68,7	68,5
23	Podíl orné půdy ze zemědělské půdy (%)	77,5	77,5	77,5	77,5
24	Podíl trvalých travních porostů ze zemědělské půdy (%)	19,3	19,3	19,3	19,3
27	Podíl zastavěných a ostatních ploch z celkové výměry (%)	14,5	14,5	14,5	14,6
28	Podíl vodních ploch z celkové výměry (%)	0,7	0,7	0,7	0,7
29	Podíl lesů z celkové výměry (%)	16,1	16,1	16,1	16,1
30	Koeficient ekologické stability	0,48	0,48	0,48	0,48
30	Orná půda - rozloha (ha)	1 763,3	1 763,0	1 763,0	1 759,2
30	Chmelnice - rozloha (ha)	-	-	-	-
30	Vinice - rozloha (ha)	-	-	-	-
30	Zahrady - rozloha (ha)	72,5	71,9	71,9	71,9
30	Ovocné sady - rozloha (ha)	-	-	-	-
30	Trvalé travní porosty - rozloha (ha)	439,6	439,0	439,0	438,9
30	Lesní půda - rozloha (ha)	533,1	534,6	534,6	534,6
30	Vodní plochy - rozloha (ha)	24,1	24,1	24,1	24,1
30	Zastavěné plochy - rozloha (ha)	89,4	89,6	89,9	91,6
30	Ostatní plochy - rozloha (ha)	389,4	389,6	389,2	391,6
30	Zemědělská půda - rozloha (ha)	2 275,4	2 273,8	2 273,9	2 269,9
30	Celková výměra - rozloha (ha)	3 311,4	3 311,8	3 311,8	3 311,7
37	Živě narození	70	72	78	85
37	Zemřelí	106	100	93	113
37	Přistěhovalí	125	141	127	143
37	Vystěhovalí	157	146	162	152
37	Průměrný věk	41,6	41,9	42,3	42,4
37	Počet obyvatel ve věku 15 - 64 let	6 058	5 963	5 903	5 814

Období: 31.12.2015

Zdroj: ČSÚ (2016)

Pro území města Polička (k. ú. Polička, k. ú. Lezník, k. ú. Modřec, k. ú. Střítež u Poličky) je v platnosti Územní plán (ÚP) Polička, pořízený podle stavebního zákona č. 183/2006 Sb. s účinností od 13.3.2012, v právním stavu po vydání jeho [Změny č. 2 účinné od 5.7.2016](#). [Vyhodnocení aktuálnosti ÚP bylo provedeno v souladu s ustanovením § 55 odst. 1 stavebního zákona zprávou o uplatňování ÚP za období 03/2012 – 12/2015, která byla schválena zastupitelstvem města 3.3.2016.](#)

Území města má podstatně nižší koeficient ekologické stability KES = 0,48 oproti hodnotě KES pro území SO ORP Polička (1,17). Z hlediska krajinného rázu spadá převážná většina rozlohy území města do krajiny zemědělské (k. ú. Střítež, převážná většina rozlohy k. ú. Lezník a k. ú. Polička), jižní okraj k. ú. Polička a celé k. ú. Modřec spadá do krajiny lesozemědělské a nepatrný zbývající východní okraj k. ú. Lezník spadá do krajiny lesní. K. ú. Polička a k. ú. Lezník jsou součástí krajiny s předpokládanou vyšší mírou urbanizace. Krajina v okolí města je částečně výrazně přetvořená člověkem, nechybí v ní však prvky krajinné zeleně. Podíl plochy lesů z celkové výměry území města činí 16,1 %, podíl plochy zemědělské půdy činí 68,5 %, z toho orná půda 77,5 %.

Na území města se nenacházejí velkoplošná [ani maloplošná](#) zvláště chráněná území, pouze [k vyhlášení za přírodní památku navržená lokalita](#) Pod kopcem – Jánský potok a do území zasahuje ochranné pásmo přírodní památky Sněžanky ve Vysokém lese. Na území města se nacházejí registrované významné krajinné prvky Alej Na valech a Vrchlického, Královská alej, Alej Heydukova a Pod vlečkou, nenacházejí se zde památné stromy. V platném ÚP města jsou vymezeny nadregionální, regionální a lokální prvky ÚSES s návrhy na doplnění nefunkčních částí biocenter a biokoridorů v nelesní krajině. Dle požadavků ZÚR Pk je v ÚP zpřesněno vymezení nadregionálního biokoridoru K 83 a jeho ochranné zóny, regionálních biocenter RC 1742 Jelen a RC 912 V bucích a regionálního biokoridoru RK 884A Vysoký les – V bucích.

Na území města se nenacházejí dobývací prostory, CHLÚ a poddolovaná území. V k. ú. Polička a v k. ú. Modřec se nacházejí 2 nevýhradní ložiska nerostných surovin (cihlářské suroviny). V k. ú. Lezník jsou evidována 3 sesuvná území. V k. ú. Polička se nachází několik lokalit se starými ekologickými zátěžemi. Převážná část území města se [nenachází](#) v oblasti se zhoršenou kvalitou ovzduší s překročením limitů, do této oblasti spadá pouze malá část k. ú. Polička ([centrální, severní, jižní a východní část zastavěného území města](#)). Na území města se nacházejí vodní zdroje, převážná část území se nachází v CHOPAV Východočeská křída. Celá k. ú. Lezník a k. ú. Střítež u Poličky jsou součástí zranitelné oblasti. Zastavěné území [města](#) (k. ú. Polička) je dotčeno stanoveným záplavovým územím vodního toku Bílý potok.

Zastavěným územím města prochází silnice I/34 Polička – Svitavy (k. ú. Polička), dále procházejí správním územím města silnice II/353 (k. ú. Polička), II/360 (k. ú. Lezník, k. ú. Polička), II/362 (k. ú. Polička, k. ú. Modřec), II/363 (k. ú. Polička), III/36028 (k. ú. Lezník), III/36029 (k. ú. Polička, k. ú. Střítež u Poličky), III/36030 (k. ú. Střítež u Poličky), III/3621 (k. ú. Polička, k. ú. Modřec), III/3633 (k. ú. Modřec) a regionální železniční trať č. 261 Svitavy – Polička – Žďárec u Skutče. Na území města se nachází vnitrostátní letiště Polička. Dopravní spojení města, jako centra SO ORP, s centry sousedních SO ORP, krajským městem Pardubice a dalšími krajskými městy sousedních krajů je zajištěno autobusovou a železniční dopravou s poměrně vyhovujícím počtem spojů a jejich návazností pro dojížděku do zaměstnání v pracovních dnech, horší spojení je pro návštěvníky města mimo pracovní dny.

Město má podíl nezaměstnaných osob (3,8 %) [nepatrně](#) nižší, než je hodnota pro celé území SO ORP Polička (4,3 %). Vyšší nezaměstnanost je patrná v částech města Lezník, Modřec a Střítež. Nezaměstnanost ve městě od roku 2008 stoupala, nejvyšší byla v roce 2010, a od té doby opět [klesá](#). Na území města působí několik významnějších zaměstnavatelů (Poličské strojírny, KOH-I-NOOR Ponas, Agricol, OPP, Agronea, Měšťanský pivovar, NOVABRIK Czech, THT, Dřevozávod Pražan, Ravensburger karton, Medesa, T.E.S., [Milacron](#) aj.) a řada dalších drobných firem a podnikatelů poskytujících služby v oblasti strojírenské výroby, zámečnictví, stavebnictví, potravinářství, výroby a zpracování plastů, autodopravy, autoopravárenství, zemědělské výroby, zpracování dřeva a truhlářství, obchodu a prodeje apod. Město má vydaný územní plán (ÚP), ve kterém jsou navrženy dostatečné rozvojové plochy pro výrobu, skladování a služby ve všech částech města. [Vymezené zastavitelné plochy smíšené výrobní na severním okraji města jsou již částečně využity \(průmyslová zóna\), přesto zbývající vymezené rozvojové plochy do budoucna zaručují další možný hospodářský rozvoj města. Využití těchto dalších ploch je však problematické z hlediska vlastnických vztahů a z důvodu nedostatku příkonu elektrické energie, a to až do doby realizace nového nadzemního vedení VVN 110 kV TR Hlinsko – TR Polička – TR Svitavy.](#)

Zásobování všech částí města vodou z veřejného vodovodu je vyhovující. Vybudovaný systém likvidace odpadních vod s napojením na ČOV má pouze vlastní město a areál Poličských strojírén (část Bořiny). V částech města Lezník, Modřec a Střítež není dosud likvidace odpadních vod zajištěna centrálně, převažuje zde likvidace individuální (septiky, žumpy na vyvážení, DČOV). Vlastní město a areál Poličských strojírén jsou plynofikovány, zemní plyn není dosud zaveden do částí města Lezník, Modřec a Střítež.

Občanské vybavení ve vlastním městě je na odpovídající úrovni – nachází se zde 3 střední školy (gymnázium, střední škola obchodní a služeb, střední odborná škola), střední odborné učiliště, 2 základní školy, základní speciální škola, základní umělecká škola, 5 mateřských škol, divadlo s kinem a klubem pro mládež (Tylův dům), společenský dům Jordán, městské muzeum a galerie s Centrem Bohuslava Martinů, městská knihovna, areál zdravotních a sociálních služeb (ambulance specialistů a praktických lékařů, léčebna dlouhodobě nemocných), poliklinika, další ambulance specialistů a praktických lékařů, dům pečovatelské služby, domov důchodců, objekty Charity, 3 pobočky bank, pošta, budovy městského úřadu, odloučená pracoviště dalších centrálních úřadů a institucí (VZP, úřad práce, Policie ČR), advokátní kanceláře, hasičská zbrojnice profesionálního sboru, 3 obchodní centra, řada prodejen potravin, smíšeného a speciálního zboží, hotely, penziony, další ubytovací zařízení (ATC), restaurace a hostince. Další služby jsou zastoupeny mnoha dalšími provozovny v široké škále poskytovaných služeb, které mohou obyvatelé města využívat. Zemědělskou půdu obhospodařuje převážně společnost Agronea Polička a.s. a částečně soukromí zemědělci. Ke kulturnímu vyžití slouží mimo výše uvedené objekty další veřejné a soukromé objekty a areály (spolková zahrada u mlýna, zahrada u hasičské zbrojnice, areál koupaliště aj.).

Na podstatně nižší úrovni je občanské vybavení v dalších částech města Lezník, Modřec a Střítež. Zde se nacházejí pouze drobné, různě vybavené objekty sloužící pro setkávání občanů (společenské místnosti – Lezník, Střítež), prodejny potravin a smíšeného zboží (Lezník, Modřec) a hostince (Modřec), případně soukromé kulturní zařízení (galerie Střítež). V částech města Lezník, Modřec a Střítež chybí předškolní zařízení a objekty pro společenské akce a kulturní a zdravotnická zařízení. Občané těchto jednotlivých částí města musí nejen do předškolních a školních zařízení a za kulturou a společenskými událostmi, ale převážně i za prací, dojíždět do Poličky – mimo jiné i pro tyto účely je zřízena městská hromadná autobusová doprava s poměrně vyhovujícím počtem spojů.

Pro sportovní aktivity ve městě slouží 3 sportovní haly (u základních škol a gymnázia), budova sokolovny, krytý plavecký bazén se saunou, krytý zimní stadion, letní přírodní koupaliště, fotbalový stadion s hřištěm pro hokejbal a navazující areál pro terénní cyklistiku, tenisové kurty s krytou tenisovou halou, volejbalové kurty u sokolovny, lyžařská sjezdovka, minigolfová hřiště, motokrosový areál, paintballové hřiště, areál pro sportovní rybářství (soustava sportovních rybníků), posilovny, horolezecká stěna a další hřiště a drobná sportovní zařízení rozmístěná po městě. V částech města Lezník, Modřec a Střítež jsou k dispozici pouze otevřená víceúčelová hřiště.

Počet trvale bydlících obyvatel ve městě od roku 1961 (6863 obyvatel – před přičleněním obcí Lezník, Modřec a Střítež k městu) neustále stoupal až do roku 2001 (9188 obyvatel), poté mírně klesal až do roku 2009 (8877 obyvatel). Do roku 2011 počet obyvatel mírně vzrostl na 8971 a od té doby počet **opět neustále mírně klesá až na počet 8783 obyvatel v roce 2015, především díky přirozenému úbytku (nízká porodnost)**. Index stáří je ve srovnání s hodnotou pro území SO ORP Polička (116,8) **nepatrně vyšší (130,9) a neustále se zvyšuje za současného růstu průměrného věku obyvatel**. Od roku 2002 bylo ve městě a jeho dalších částech dokončeno celkem 246 bytů, z toho převážná většina v letech 2002 – 2012 díky nové výstavbě **bytových a rodinných domů. Od roku 2013 počet dokončených bytů (celkem 15, tj. průměrně 5 bytů/rok) mírně poklesl, a to především z důvodu územní a technické nepřipravenosti dalších lokalit pro bytovou výstavbu. Během roku 2016 se však již situace začíná zlepšovat (v nově zainvestované lokalitě byla zahájena výstavba cca 20 nových rodinných domů a připravuje se zde výstavba nových bytových domů s cca 48 bytovými jednotkami). Současně probíhá územní příprava dalších lokalit pro bytovou výstavbu (územní studie)**. Domovní fond na území města je zčásti zastaralý a prochází postupně modernizací, značná část domů pochází z 19. století (centrum města) a z doby před 2. světovou válkou, nová výstavba se datuje převážně od počátku 70. let 20. století a poté z počátku 21. století. V platném ÚP je vymezen dostatečný rozsah rozvojových ploch pro bydlení ve městě i v jeho částech Lezník, Modřec a Střítež, čímž jsou vytvořeny, spolu s dostatečnými rozvojovými plochami pro výrobu a služby, předpoklady a podmínky pro další nárůst počtu obyvatel.

Město a jeho okolí má značně vysoký rekreační a turistický potenciál. Řada stávajících objektů ve venkovských částech města Lezník, Modřec a Střítež slouží již pouze jako rekreační objekty. Ve městě jsou k dispozici hromadná ubytovací zařízení (hotely, penziony, ATC, ubytovny), přesto je patrný nedostatek jejich kapacit vzhledem k významu města jako jednoho z nejvýznamnějších východisek do oblasti Žďárských vrchů. Město je vlastníkem hradu Svojanov, který společně s dalšími pamětihodnostmi ve vlastním městě, je vyhledávaným turistickým cílem. Centrum města se zachovalým hradebním systémem, národními kulturními památkami (kostel sv. Jakuba s rodnou světničkou Bohuslava Martinů, areál radnice s morovým sloupem a kašnami) a dalšími památkově chráněnými objekty je vyhlášeno za městskou památkovou zónu. Ve městě a jeho okolí se nachází řada dalších turisticky zajímavých objektů a lokalit (viz [www.policka.org](http://www.policka.org)). Územím města procházejí značené silniční i terénní cyklotrasy, značené pěší turistické a běžecké lyžařské trasy a hippotrasy. Město a jeho okolí jsou vyhledávaným cílem sportovních rybářů.

**Pomezí (kód obce 578584)**

SLEDOVANÝ JEV		2012	2013	2014	2015
1	Počet obyvatel	1 208	1 226	1 242	1 236
1	Přirozený přírůstek	-5	7	8	-2
1	Saldo migrace	30	11	8	-4
2	Podíl obyvatel ve věku 0 - 14 let na celkovém počtu obyvatel (%)	16,8	16,9	17,4	17,5
2	Počet obyvatel ve věku 0 - 14 let	203	207	216	216
3	Podíl obyvatel ve věku 65 a více let na celkovém počtu obyvatel (%)	13,9	14,6	14,4	14,2
3	Počet obyvatel ve věku 65 a více let	168	179	179	175
6	Počet částí obce	1	1	1	1
8	Podíl nezaměstnaných osob dosažitelných (%)	.	7,0	5,0	3,3
8	Počet uchazečů o zaměstnání v evidenci úřadu práce - dosažitelní	.	59	42	28
8	Počet uchazečů o zaměstnání v evidenci úřadu práce	.	60	42	28
8	Počet uchazečů v evidenci úřadu práce - absolventů	.	5	2	3
8	Počet uchazečů v evidenci úřadu práce nad 12 měsíců	.	11	9	7
11	Počet dokončených bytů	5	5	7	2
11	Počet dokončených bytů v rodinných domech	5	5	7	2
17	Počet hromadných ubytovacích zařízení	.	.	.	.
18	Počet lázeňských léčeben	.	-	.	.
18	Počet lůžek v lázeňských léčebnách	.	-	.	.
22	Podíl zemědělské půdy z celkové výměry (%)	63,5	63,9	63,9	63,9
23	Podíl orné půdy ze zemědělské půdy (%)	86,4	84,9	84,9	85,0
24	Podíl trvalých travních porostů ze zemědělské půdy (%)	11,4	12,9	12,9	12,8
27	Podíl zastavěných a ostatních ploch z celkové výměry (%)	6,2	5,7	5,6	5,7
28	Podíl vodních ploch z celkové výměry (%)	0,4	0,4	0,4	0,4
29	Podíl lesů z celkové výměry (%)	29,8	30,0	30,0	30,0
30	Koeficient ekologické stability	0,64	0,67	0,67	0,67
30	Orná půda - rozloha (ha)	1 388,0	1 371,2	1 371,2	1 371,2
30	Chmelnice - rozloha (ha)	-	-	-	-
30	Vinice - rozloha (ha)	-	-	-	-
30	Zahrady - rozloha (ha)	34,3	35,1	35,2	35,2
30	Ovocné sady - rozloha (ha)	0,4	0,3	0,3	0,3
30	Trvalé travní porosty - rozloha (ha)	182,9	207,8	207,7	207,2
30	Lesní půda - rozloha (ha)	754,6	758,9	758,9	758,9
30	Vodní plochy - rozloha (ha)	11,2	11,0	11,0	11,0
30	Zastavěné plochy - rozloha (ha)	20,9	20,5	20,5	20,8
30	Ostatní plochy - rozloha (ha)	136,3	122,3	122,1	122,4
30	Zemědělská půda - rozloha (ha)	1 605,6	1 614,4	1 614,5	1 613,9
30	Celková výměra - rozloha (ha)	2 528,6	2 527,1	2 526,9	2 526,9
37	Živě narození	9	17	19	13
37	Zemřelí	14	10	11	15
37	Přistěhovalí	47	32	33	31
37	Vystěhovalí	17	21	25	35
37	Průměrný věk	38,8	38,9	38,8	38,9
37	Počet obyvatel ve věku 15 - 64 let	837	840	847	845

Období: 31.12.2015

Zdroj: ČSÚ (2016)

Pro území obce Pomezí (k. ú. Pomezí) je v platnosti Územní plán (ÚP) Pomezí, pořízený podle stavebního zákona č. 183/2006 Sb., který nabyl účinnosti 15.2.2013. **V březnu 2016 rozhodlo zastupitelstvo obce o pořízení Změny č. 1 ÚP Pomezí (schváleno zadání, zpracován návrh pro společné jednání dle § 50 SZ).**

Území obce má podstatně nižší koeficient ekologické stability KES = 0,67 oproti hodnotě KES pro území SO ORP Polička (1,17). Z hlediska krajinného rázu spadá převážná většina rozlohy území obce do krajiny zemědělské, jižní, východní a severovýchodní okraj území spadá do krajiny lesozemědělské a nepatrný zbývající severní okraj spadá do krajiny lesní. Krajina v okolí obce je částečně přetvořená člověkem, nechybí v ní však výrazné prvky krajinné zeleně. Podíl plochy lesů z celkové výměry území obce činí 30 %, podíl plochy zemědělské půdy činí 63,9 %, z toho orná půda **85,0 %**.

Na území obce se nenacházejí velkoplošná ani maloplošná zvláště chráněná území, registrované významné krajinné prvky ani památné stromy. V platné ÚPD obce jsou vymezeny nadregionální, regionální a lokální prvky ÚSES. Dle požadavků ZÚR Pk je v ÚPD zpřesněno vymezení nadregionálního biokoridoru K 83 a jeho ochranné zóny, regionálního biocentra RC 449 Černý les a regionálních biokoridorů RK 884B Černý les – V bucích a RK 1380 Černý les – Poličský les.

Na území obce se nenacházejí dobývací prostory, CHLÚ, ložiska nerostných surovin, poddolovaná a sesuvná území ani lokality se starými ekologickými zátěžemi. Převážná část území obce se **nenachází** v oblasti se zhoršenou kvalitou ovzduší s překročením limitů, **do této oblasti zasahuje pouze nepatrná část zastavěného území obce na západním okraji k. ú.** Na území obce se nacházejí vodní zdroje, celé území se nachází v CHOPAV Východočeská křída, je součástí zranitelné oblasti a **zastavěné území obce** je dotčeno stanoveným záplavovým územím vodního toku Bílý potok.

Územím obce, převážně mimo zastavěné území, prochází silnice I/34 Polička – Svitavy a regionální železniční trať č. 261 Svitavy – Polička – Žďárec u Skutče. Vlastní obcí procházejí silnice II/363, III/3632, III/3633 a východním okrajem území silnice III/3662. Dopravní spojení obce s vyšším centrem SO ORP (Polička) je zajištěno především autobusovou dopravou s poměrně vyhovujícím počtem spojů a jejich návazností jak pro dojížděku do zaměstnání, tak i pro návštěvníky obce. Částečně lze využít i vlakové spojení v zastávce Pomezí, která však v současnosti slouží pouze na znamení.

Obec má podíl nezaměstnaných osob (**3,3 %**) **nižší oproti** hodnotě pro území SO ORP Polička (**4,3 %**). Nezaměstnanost v obci od roku 2008 stoupala, nejvyšší byla v roce 2010, a od té doby **neustále klesá**. V obci nepůsobí významnější zaměstnavatel, pouze několik drobných firem a podnikatelů poskytujících služby v oblasti zámečnictví, stavebnictví, autodopravy, zemědělské výroby, zahradnictví, truhlářství, obchodu apod. (Čistička semen, VOPOL, METAPOL, JMK). Obec má vydaný územní plán (ÚP), ve kterém jsou navrženy rozvojové plochy pro výrobu, skladování a služby.

Zásobování obce vodou z veřejného vodovodu je vyhovující. Obec má vybudovaný systém likvidace odpadních vod s napojením na ČOV Polička. Obec je plynofikována.

V obci se nachází základní občanské vybavení – základní škola (I. i II. stupeň), 2 mateřské školy, kulturní dům se sídlem obecního úřadu, veřejné knihovny a pošty, hasičská zbrojnice, prodejny potravin a smíšeného zboží a 2 hostince. Další služby jsou zastoupeny provozovny pro opravy motorových vozidel, truhlářství, zednictví, vodoinstalátérství, kadeřnictví a další profese, které mohou obyvatelé využívat. Zemědělskou půdu obhospodařují soukromí zemědělci a společnost Agronea Polička, a.s. Ke kulturnímu vyžití slouží kulturní dům se společenským sálem. Pro sportovní aktivity je možné využít fotbalové hřiště a víceúčelové sportovní areály u ZŠ (tenisové a volejbalové kurty, posilovna).

Počet trvale bydlících obyvatel v obci od roku 1961 (1323 obyvatel) klesal až do roku 1991 (1040 obyvatel). Od té doby počet obyvatel neustále **stoupal až do roku 2014 (1242 obyvatel), avšak v roce 2015 opět mírně klesl vlivem přirozeného i migračního úbytku**. Index stáří je ve srovnání s hodnotou pro území SO ORP Polička (**116,8**) podstatně nižší (**81,0**) a již dlouhodobě **neustále mírně klesá**. **Průměrný věk obyvatel obce (38,9 roků) patří dlouhodobě k nejnižším v rámci celého území SO ORP Polička a jeho hodnota se stabilizovala**. Od roku 2002 bylo v obci dokončeno celkem **77** bytů, z toho nejvíce v roce 2009 (23 bytů). **V období od poslední aktualizace ÚAP bylo dokončeno celkem 9 bytů v nových rodinných domech**. Obec má v platné ÚPD vymezeny další rozvojové lokality pro bydlení. Tato skutečnost, **společně s trvalým zájmem stavebníků o výstavbu v obci, zaručuje další možný rozvoj a nárůst počtu obyvatel**. Domovní fond je zčásti zastaralý a prochází postupně modernizací, značná část domů pochází z doby před 2. světovou válkou, nová výstavba se datuje převážně od přelomu 20. a 21. stol.



Obec má relativně vysoký rekreační potenciál. Řada stávajících objektů v obci slouží již pouze jako rekreační objekty. V obci nejsou však k dispozici hromadná ubytovací zařízení, pouze soukromá ubytovna s několika lůžky. Dominantou obce je barokní kostel sv. Jiří se hřbitovem a kostnicí. V obci se nachází několik dalších architektonicky a památkově cenných objektů (Mariánská kaple, kaplička sv. Trojice, původní venkovské usedlosti). Okolí obce nabízí zajímavé přírodní lokality (Baldský les, Černý les) [pro pěší turistiku a zejména houbaření](#). Územím obce procházejí značené silniční i terénní cyklotrasy a jižní částí značené pěší turistické trasy a běžecké lyžařské trasy.

**Pustá Kamenice (kód obce 578631)**

SLEDOVANÝ JEV		2012	2013	2014	2015
1	Počet obyvatel	319	316	325	328
1	Přirozený přírůstek	1	-	1	3
1	Saldo migrace	-7	-3	8	-
2	Podíl obyvatel ve věku 0 - 14 let na celkovém počtu obyvatel (%)	13,8	13,3	14,2	14,3
2	Počet obyvatel ve věku 0 - 14 let	44	42	46	47
3	Podíl obyvatel ve věku 65 a více let na celkovém počtu obyvatel (%)	15,0	16,5	16,6	18,3
3	Počet obyvatel ve věku 65 a více let	48	52	54	60
6	Počet částí obce	1	1	1	1
8	Podíl nezaměstnaných osob dosažitelných (%)	.	9,7	8,9	5,3
8	Počet uchazečů o zaměstnání v evidenci úřadu práce - dosažitelní	.	22	20	12
8	Počet uchazečů o zaměstnání v evidenci úřadu práce	.	23	20	12
8	Počet uchazečů v evidenci úřadu práce - absolventů	.	1	2	-
8	Počet uchazečů v evidenci úřadu práce nad 12 měsíců	.	6	2	4
11	Počet dokončených bytů	-	-	-	-
11	Počet dokončených bytů v rodinných domech	-	-	-	-
17	Počet hromadných ubytovacích zařízení	.	.	.	.
18	Počet lázeňských léčeben	.	-	.	.
18	Počet lůžek v lázeňských léčebnách	.	-	.	.
22	Podíl zemědělské půdy z celkové výměry (%)	23,8	23,8	23,8	23,8
23	Podíl orné půdy ze zemědělské půdy (%)	56,2	56,2	56,3	56,3
24	Podíl trvalých travních porostů ze zemědělské půdy (%)	39,1	39,1	39,0	39,0
27	Podíl zastavěných a ostatních ploch z celkové výměry (%)	3,8	3,8	3,8	3,8
28	Podíl vodních ploch z celkové výměry (%)	0,2	0,2	0,2	0,2
29	Podíl lesů z celkové výměry (%)	72,2	72,2	72,2	72,2
30	Koeficient ekologické stability	4,82	4,82	4,83	4,82
30	Orná půda - rozloha (ha)	204,7	204,7	204,7	204,7
30	Chmelnice - rozloha (ha)	-	-	-	-
30	Vinice - rozloha (ha)	-	-	-	-
30	Zahrady - rozloha (ha)	16,7	16,7	16,7	16,7
30	Ovocné sady - rozloha (ha)	0,4	0,4	0,4	0,4
30	Trvalé travní porosty - rozloha (ha)	142,2	142,2	142,1	142,1
30	Lesní půda - rozloha (ha)	1 104,9	1 104,9	1 104,9	1 104,7
30	Vodní plochy - rozloha (ha)	3,7	3,7	3,7	3,7
30	Zastavěné plochy - rozloha (ha)	6,3	6,3	6,3	6,3
30	Ostatní plochy - rozloha (ha)	51,7	51,7	51,7	51,8
30	Zemědělská půda - rozloha (ha)	364,0	364,0	364,0	364,0
30	Celková výměra - rozloha (ha)	1 530,6	1 530,6	1 530,6	1 530,5
37	Živě narození	3	5	4	4
37	Zemřelí	2	5	3	1
37	Přistěhovalí	1	7	12	6
37	Vystěhovalí	8	10	4	6
37	Průměrný věk	41,2	41,2	40,6	41,1
37	Počet obyvatel ve věku 15 - 64 let	227	222	225	221

Období: 31.12.2015

Zdroj: ČSÚ (2016)

Pro území obce Pustá Kamenice (k. ú. Pustá Kamenice) je v platnosti Územní plán (ÚP) Pustá Kamenice, pořízený podle stavebního zákona č. 183/2006 Sb., který nabyl účinnosti 15.7.2014.

Území obce má podstatně vyšší koeficient ekologické stability KES = 4,82 oproti hodnotě KES pro území SO ORP Polička (1,17). Z hlediska krajinného rázu spadá menší severozápadní část rozlohy území obce (cca 1/3) do krajiny lesozemědělské, zbývající jižní a východní část spadá do krajiny lesní. Krajina v okolí obce není výrazně přetvořená člověkem, nechybí v ní prvky krajinné zeleně. Podíl plochy lesů z celkové výměry území obce činí 72,2 %, podíl plochy zemědělské půdy činí 23,8 %, z toho orná půda 56,3 %.

Celé území obce, kromě nepatrného výběžku území severně od silnice I/34, se nachází na území CHKO Žďárské vrchy. Na území obce se nenacházejí maloplošná chráněná území ani registrované významné krajinné prvky, pouze 1 památný strom (Mlynářova lípa). V platném ÚP jsou vymezeny prvky regionálního a lokálního ÚSES s návrhy na doplnění nefunkčních částí lokálních biokoridorů a lokálních biocenter v lesní i nelesní krajině. Dle požadavků ZÚR Pk je v ÚP zpřesněno vymezení ochranné zóny nadregionálního biokoridoru K 127 a regionálního biokoridoru RK 878 Karlštejn – Horní les.

Na území obce se nenacházejí dobývací prostory, CHLÚ, poddolovaná a sesuvná území ani lokality starých ekologických zátěží. V lesnaté části území je evidováno těžené nevýhradní ložisko nerostných surovin (štěrkopísek). Území obce se **nenachází** v oblasti se zhoršenou kvalitou ovzduší s překročením limitů. Na území obce se nacházejí vodní zdroje, celé území se nachází v CHOPAV Žďárské vrchy, území není součástí zranitelné oblasti a není dotčeno stanoveným záplavovým územím.

Severním okrajem území prochází silnice I/34 Polička – Hlinsko a západním okrajem silnice III/3545, na kterou je napojena silnice III/3548 procházející zastavěným územím obce. Územím obce rovněž prochází regionální železniční trať č. 261 Polička – Žďárec u Skutče. Dopravní spojení s vyšším centrem SO ORP (Polička) je zajištěno převážně vlakovou a částečně autobusovou dopravou s poměrně nevyhovujícím počtem spojů a jejich návazností jak pro dojížděku do zaměstnání, tak i pro návštěvníky obce.

Obec má podíl nezaměstnaných osob (5,3 %) vyšší, než je hodnota pro území ORP Polička (4,3 %). Míra nezaměstnanosti v obci se v letech 2008 – 2011 pohybovala v rozmezí 14,79 % až 11,3 %, od roku 2013 (9,7 %) **podíl nezaměstnaných neustále mírně klesá**. V obci není významnější zaměstnavatel, pouze středisko zemědělské společnosti I. AGRO Oldřiš, a působí zde pouze několik drobných zemědělců a živnostníků poskytujících služby v oblasti stavebnictví, obchodu a pohostinství. Většina ekonomicky aktivních obyvatel vyjíždí za zaměstnáním mimo obec. Obec má vydaný územní plán (ÚP), ve kterém jsou navrženy rozvojové plochy pro výrobu a skladování.

Zásobování obce vodou z veřejného vodovodu je ve vyhovujícím stavu, průběžně dochází k jeho rozšiřování. Obec **má již vybudovaný systém likvidace odpadních vod**, včetně obecní ČOV, která byla v roce 2015 uvedena do zkušebního provozu. **Kolaudace a uvedení ČOV do plného provozu proběhlo ve III. čtvrtletí 2016**. Obec je plynofikována.

V obci se ze základního občanského vybavení nachází základní škola (I. stupeň), mateřská škola, kulturní dům, veřejná knihovna, hasičská zbrojnice, prodejna potravin a smíšeného zboží a hostinec. Jiné služby v obci zastoupeny nejsou. Zemědělskou půdu obhospodařují soukromí zemědělci a I. AGRO Oldřiš. Ke kulturnímu vyžití slouží budova kulturního domu a nový víceúčelový areál u obecního úřadu. Pro sportovní aktivity je možné využít víceúčelový sportovní areál.

Počet trvale bydlících obyvatel v obci od roku 1961 (505 obyvatel) neustále klesal až do roku 2013, **od té doby mírně stoupá díky přirozenému i migračnímu přírůstku**. Index stáří je vyšší (127,7) než je hodnota pro území SO ORP Polička (116,8). Od roku 2003 bylo v obci dokončeno pouze 8 nových bytů, **v období od poslední aktualizace ÚAP nebyl dokončen žádný byt**. Domovní fond je převážně zastaralý a prochází postupně modernizací, především však pro účely rodinné rekreace.

Obec má díky své poloze a krajinnému rázu značně vysoký rekreační potenciál. Na území obce se nachází řada rekreačních chat a chalup, v obci není však k dispozici žádné hromadné ubytovací zařízení. Výraznou dominantou obce je barokní kostel sv. Anny se dvěma hřbitovy. Územím obce procházejí značené silniční i terénní cyklotrasy, značené pěší turistické trasy a běžecké lyžařské trasy. V obci a jejím okolí se nachází řada architektonicky cenných, kulturně-historických a přírodních turisticky zajímavých objektů a lokalit (např. původní roubené chalupy, čtvercové selské statky, rozsáhlé lesní porosty, Spálený kopec). V zimním období je jižní část území oblíbeným lyžařským běžeckým terénem jako výchozí místo do nejnvyhledávanější oblasti Žďárských vrchů (zámeček Karlštejn, Milovy, Devět skal, Svratka).

**Pustá Rybná (kód obce 578649)**

SLEDOVANÝ JEV		2012	2013	2014	2015
1	Počet obyvatel	178	169	165	160
1	Přirozený přírůstek	-1	-6	-2	-4
1	Saldo migrace	6	-3	-2	-1
2	Podíl obyvatel ve věku 0 - 14 let na celkovém počtu obyvatel (%)	12,4	11,2	12,1	13,8
2	Počet obyvatel ve věku 0 - 14 let	22	19	20	22
3	Podíl obyvatel ve věku 65 a více let na celkovém počtu obyvatel (%)	27,5	27,8	28,5	26,9
3	Počet obyvatel ve věku 65 a více let	49	47	47	43
6	Počet částí obce	1	1	1	1
8	Podíl nezaměstnaných osob dosažitelných (%)	.	9,3	9,2	8,2
8	Počet uchazečů o zaměstnání v evidenci úřadu práce - dosažitelní	.	10	9	8
8	Počet uchazečů o zaměstnání v evidenci úřadu práce	.	10	9	8
8	Počet uchazečů v evidenci úřadu práce - absolventů	.	-	1	1
8	Počet uchazečů v evidenci úřadu práce nad 12 měsíců	.	3	2	1
11	Počet dokončených bytů	1	1	1	-
11	Počet dokončených bytů v rodinných domech	1	1	1	-
17	Počet hromadných ubytovacích zařízení	1	1	1	1
18	Počet lázeňských léčeben	.	-	.	.
18	Počet lůžek v lázeňských léčebnách	.	-	.	.
22	Podíl zemědělské půdy z celkové výměry (%)	33,3	33,3	33,3	33,3
23	Podíl orné půdy ze zemědělské půdy (%)	39,9	40,0	40,0	39,9
24	Podíl trvalých travních porostů ze zemědělské půdy (%)	55,5	55,5	55,5	55,5
27	Podíl zastavěných a ostatních ploch z celkové výměry (%)	2,8	2,9	2,9	2,9
28	Podíl vodních ploch z celkové výměry (%)	0,2	0,2	0,2	0,2
29	Podíl lesů z celkové výměry (%)	63,6	63,7	63,7	63,7
30	Koeficient ekologické stability	5,19	5,19	5,19	5,20
30	Orná půda - rozloha (ha)	186,1	186,1	186,1	185,8
30	Chmelnice - rozloha (ha)	-	-	-	-
30	Vinice - rozloha (ha)	-	-	-	-
30	Zahrady - rozloha (ha)	21,1	21,1	21,1	21,4
30	Ovocné sady - rozloha (ha)	-	-	-	-
30	Trvalé travní porosty - rozloha (ha)	258,9	258,2	258,1	258,1
30	Lesní půda - rozloha (ha)	890,3	891,1	891,1	891,1
30	Vodní plochy - rozloha (ha)	2,8	2,8	2,8	2,8
30	Zastavěné plochy - rozloha (ha)	5,4	5,5	5,5	5,6
30	Ostatní plochy - rozloha (ha)	34,4	34,4	34,4	34,4
30	Zemědělská půda - rozloha (ha)	466,1	465,4	465,4	465,4
30	Celková výměra - rozloha (ha)	1 399,1	1 399,2	1 399,2	1 399,2
37	Živě narození	-	2	1	2
37	Zemřelí	1	8	3	6
37	Přistěhovalí	6	2	2	2
37	Vystěhovalí	-	5	4	3
37	Průměrný věk	47,3	46,9	47,1	45,9
37	Počet obyvatel ve věku 15 - 64 let	107	103	98	95

Období: 31.12.2015

Zdroj: ČSÚ (2016)

Pro území obce Pustá Rybná (k. ú. Pustá Rybná) je v platnosti Územní plán (ÚP) Pustá Rybná, pořízený podle stavebního zákona č. 183/2006 Sb., který nabyl účinnosti 30.12.2008. Vyhodnocení aktuálnosti ÚP bylo provedeno v souladu s ustanovením § 55 odst. 1 stavebního zákona zprávou o uplatňování ÚP za období 12/2008 – 12/2012, která byla schválena zastupitelstvem obce 19.12.2012. [Další vyhodnocení aktuálnosti ÚP je v současné době prováděno zprávou o uplatňování ÚP za období 12/2012 – 12/2016, která bude koncem roku 2016 projednána a předložena zastupitelstvu obce ke schválení.](#)

Území obce má podstatně vyšší koeficient ekologické stability KES = 5,20 oproti hodnotě KES pro území ORP Polička (1,17). Z hlediska krajinného rázu spadá převážná část (téměř 2/3) rozlohy území obce do krajiny lesní, zbývající jihovýchodní část spadá do krajiny lesozemědělské. Podíl plochy lesů z celkové výměry území obce činí 63,7 %, podíl plochy zemědělské půdy činí 33,3 %, z toho orná půda 39,9 %.

Celé území obce se nachází na území CHKO Žďárské vrchy. Na území obce se nachází přírodní rezervace Damašek a přírodní památka Rybenské Perničky. V platném ÚP je vymezen funkční nadregionální, regionální a lokální ÚSES s návrhy na doplnění nefunkčních částí lokálních biokoridorů a lokálních biocenter převážně v lesní krajině. Dle požadavků ZÚR Pk je v ÚP zpřesněno vymezení nadregionálního biokoridoru K 127 a jeho ochranné zóny, regionálního biokoridoru RK 1369 Milovské Perničky – Žakovina a regionálního biocentra RC 9004 Karlštejn.

Na území obce se nenacházejí dobývací prostory, CHLÚ, ložiska nerostných surovin, poddolovaná a sesuvná území ani lokality starých ekologických zátěží. Území obce se [nenachází](#) v oblasti se zhoršenou kvalitou ovzduší s překročením limitů. Na území obce se nacházejí vodní zdroje, celé území se nachází v CHOPAV Žďárské vrchy, není součástí zranitelné oblasti, nepatrná část jižního okraje území obce je dotčena stanoveným záplavovým územím řeky Svatky.

Východním okrajem území obce prochází silnice II/357 napojená v obci Borová na silnici I/34. Na tuto silnici je vlastní obec napojena prostřednictvím silnice III/35725. Dopravní spojení s vyšším centrem SO ORP (Polička) je zajištěno pouze autobusovou dopravou s nevyhovujícím počtem spojů a jejich návazností jak pro dojížděku do zaměstnání, tak i pro návštěvníky obce.

Obec má podíl nezaměstnaných osob (8,2 %) [podstatně](#) vyšší, než je hodnota pro území SO ORP Polička (4,3 %). Nezaměstnanost v obci byla nejvyšší v roce 2009, v následujících letech 2010 – 2011 poněkud klesala a [do roku 2012](#) stagnovala cca na úrovni roku 2010. [Od roku 2013 podíl nezaměstnaných osob mírně klesl, je však stále na jedné z nejvyšších hodnot v rámci celého území SO ORP Polička.](#) V obci není žádný významný zaměstnavatel, působí zde pouze několik drobných zemědělců a živnostníků poskytujících služby v oblasti stavebnictví, pohostinství a obchodu. Většina ekonomicky aktivních obyvatel vyjíždí za zaměstnáním mimo obec. Obec má vydaný územní plán (ÚP), ve kterém je navržena rozvojová plocha pro výrobu a skladování a rozvojové a přestavbové plochy pro komerční občanskou vybavenost.

Pouze část vlastní obce je zásobována vodou z veřejného vodovodu, průběžně dochází k jeho rozšiřování do jednotlivých osad patřících k obci. Obec nemá vybudovaný systém likvidace odpadních vod, splaškové vody z objektů bydlení a rekreace jsou likvidovány individuálně (septiky, DČOV). Obec není plynofikována.

V obci se ze základního občanského vybavení nachází pouze budova bývalé školy s obecním úřadem a veřejnou knihovnou, hasičská zbrojnice, prodejna potravin a smíšeného zboží a ubytovací hostinec. Jiné služby v obci zastoupeny nejsou. Zemědělskou půdu obhospodařují soukromí zemědělci a ZD Telecí. Ke kulturnímu vyžití slouží budova bývalé školy a sál hostince. Pro sportovní aktivity je možné využít víceúčelový sportovní areál. V zimním období je v provozu lyžařská sjezdovka.

Počet trvale bydlících obyvatel v obci od roku 1961 (361 obyvatel) neustále klesal až do roku 2001 (155 obyvatel). Od roku 2001 počet obyvatel mírně stoupal až do roku 2012 (178 obyvatel) a od roku 2013 [opět klesá vlivem především přirozeného, ale i migračního úbytku.](#) Index stárí je [i přes mírný pokles](#) podstatně vyšší (195,5) než je hodnota pro celé území SO ORP Polička (116,8). Průměrný věk obyvatel obce (45,9 roku) [patří mezi nejvyšší v rámci celého území SO ORP Polička, jeho růst se však podařilo zastavit a za období od poslední aktualizace ÚAP jeho hodnota mírně klesla.](#) Od roku 2005 bylo v obci dokončeno pouze 10 nových bytů, tj. průměrně 1 byt ročně, [z toho v období 2014 – 2015 byl dokončen pouze 1 byt.](#) Domovní fond je značně zastaralý a prochází postupně modernizací, především však pro účely rodinné rekreace.

Obec má značně vysoký rekreační potenciál. Na území obce se nachází několik lokalit s objekty rodinné rekreace (chaty, rekreační chalupy) a tábory pro dětskou rekreaci, řada stávajících objektů v obci slouží rovněž již pouze jako rekreační objekty. V obci je k dispozici hromadné ubytovací zařízení (cca 30 lůžek v ubytovacím hostinci). Výraznou dominantou obce je kostel sv. Bartoloměje. Územím obce procházejí značené silniční a terénní cyklotrasy, značené pěší turistické trasy a běžecké lyžařské trasy. V obci a jejím okolí se nachází řada architektonicky cenných objektů a přírodních turisticky zajímavých lokalit (např. polygonální roubená stodola, protestantský kostel, skalní útvar Rybenské Perničky, přírodní rezervace Damašek).

**Sádek (kód obce 578720)**

SLEDOVANÝ JEV		2012	2013	2014	2015
1	Počet obyvatel	504	531	520	525
1	Přirozený přírůstek	8	6	5	2
1	Saldo migrace	8	21	-16	3
2	Podíl obyvatel ve věku 0 - 14 let na celkovém počtu obyvatel (%)	16,5	17,5	18,3	19,2
2	Počet obyvatel ve věku 0 - 14 let	83	93	95	101
3	Podíl obyvatel ve věku 65 a více let na celkovém počtu obyvatel (%)	15,5	14,9	16,0	16,8
3	Počet obyvatel ve věku 65 a více let	78	79	83	88
6	Počet částí obce	1	1	1	1
8	Podíl nezaměstnaných osob dosažitelných (%)	.	3,8	3,2	3,2
8	Počet uchazečů o zaměstnání v evidenci úřadu práce - dosažitelní	.	13	11	11
8	Počet uchazečů o zaměstnání v evidenci úřadu práce	.	13	11	11
8	Počet uchazečů v evidenci úřadu práce - absolventů	.	-	-	1
8	Počet uchazečů v evidenci úřadu práce nad 12 měsíců	.	3	3	3
11	Počet dokončených bytů	2	5	1	2
11	Počet dokončených bytů v rodinných domech	2	5	1	2
17	Počet hromadných ubytovacích zařízení	.	1	1	1
18	Počet lázeňských léčeben	.	-	.	.
18	Počet lůžek v lázeňských léčebnách	.	-	.	.
22	Podíl zemědělské půdy z celkové výměry (%)	64,2	64,1	64,1	63,8
23	Podíl orné půdy ze zemědělské půdy (%)	66,2	65,9	65,9	66,0
24	Podíl trvalých travních porostů ze zemědělské půdy (%)	29,6	29,9	29,9	29,9
27	Podíl zastavěných a ostatních ploch z celkové výměry (%)	6,0	6,0	6,0	6,0
28	Podíl vodních ploch z celkové výměry (%)	0,9	0,9	0,9	0,9
29	Podíl lesů z celkové výměry (%)	28,9	29,0	29,0	29,2
30	Koeficient ekologické stability	1,06	1,07	1,07	1,08
30	Orná půda - rozloha (ha)	421,5	418,9	418,9	417,5
30	Chmelnice - rozloha (ha)	-	-	-	-
30	Vinice - rozloha (ha)	-	-	-	-
30	Zahrady - rozloha (ha)	26,2	26,2	26,1	26,1
30	Ovocné sady - rozloha (ha)	-	-	-	-
30	Trvalé travní porosty - rozloha (ha)	188,6	190,3	190,2	189,3
30	Lesní půda - rozloha (ha)	286,6	287,6	287,6	289,9
30	Vodní plochy - rozloha (ha)	9,1	9,1	9,1	9,1
30	Zastavěné plochy - rozloha (ha)	8,0	8,1	8,1	8,1
30	Ostatní plochy - rozloha (ha)	51,2	51,2	51,2	51,2
30	Zemědělská půda - rozloha (ha)	636,3	635,3	635,3	632,9
30	Celková výměra - rozloha (ha)	991,3	991,3	991,3	991,3
37	Živě narození	11	9	7	6
37	Zemřelí	3	3	2	4
37	Přistěhovalí	12	24	5	8
37	Vystěhovalí	4	3	21	5
37	Průměrný věk	39,7	39,3	39,7	39,7
37	Počet obyvatel ve věku 15 - 64 let	343	359	342	336

Období: 31.12.2015

Zdroj: ČSÚ (2016)

Pro území obce Sádek (k. ú. Sádek u Poličky) je v platnosti Územní plán (ÚP) Sádek pořízený podle stavebního zákona č. 183/2006 Sb., který nabyl účinnosti 11.6.2014.

Území obce má nepatrně nižší koeficient ekologické stability KES = 1,08 oproti hodnotě KES pro území SO ORP Polička (1,17). Z hlediska krajinného rázu spadá celé území obce do krajiny lesozemědělské. Krajina v okolí obce je částečně přetvořená člověkem, nechybí v ní však výrazné prvky krajinné zeleně. Podíl plochy lesů z celkové výměry území obce činí 29,2 %, podíl plochy zemědělské půdy činí 63,8 %, z toho orná půda 66,0 %.

Převážná část území obce (západní) se nachází na území CHKO Žďárské vrchy. Na území obce se nenacházejí maloplošná zvláště chráněná území, pouze do něho zasahuje registrovaný významný krajinný prvek Nad zastávkou. V platném ÚP je vymezen nadregionální a lokální ÚSES jako funkční prvky. V souladu s požadavky ZÚR Pk je v ÚP zpřesněno vymezení nadregionálních biokoridorů K 83 a K 127 a jejich ochranné zóny.

Na území obce se nenacházejí dobývací prostory, CHLÚ, sesuvná území ani lokality se starými ekologickými zátěžemi. Do západního okraje území zasahuje poddolované území Telecí 1 a do severního okraje území zasahuje ložisko nerostných surovin. Území obce se **nenachází** v oblasti se zhoršenou kvalitou ovzduší s překročením limitů. Na území obce se nenacházejí vodní zdroje, část území (CHKO) se nachází v CHOPAV Žďárské vrchy, území se nenachází ve zranitelné oblasti a je částečně dotčeno stanoveným záplavovým územím vodního toku Bílý potok.

Jižní částí území obce prochází silnice II/353 a okrajově silnice III/35322, severní částí území prochází silnice III/35724 a regionální železniční trať č. 261 Polička – Žďárec u Skutče. Dopravní spojení obce s vyšším centrem SO ORP (Polička) je zajištěno z jižní části obce pouze autobusovou dopravou, ze severní části obce pouze vlakovou dopravou s poměrně vyhovujícím počtem spojů a jejich návazností jak pro dojížděku do zaměstnání, tak i pro návštěvníky obce.

Obec má podíl nezaměstnaných osob **podstatně** nižší (3,2 %) než je hodnota pro celé území SO ORP Polička (4,3 %). Nezaměstnanost v obci od roku 2008 stoupala, nejvyšší byla v roce 2010, od té doby opět výrazně poklesla **a pohybuje se již delší období pod hodnotou pro území SO ORP Polička**. V obci není žádný významný zaměstnavatel, působí zde pouze několik drobných zaměstnavatelů a podnikatelů poskytujících služby v oblasti autoopravenství, oprav zemědělských strojů, stavebnictví, truhlářství, obchodu apod. Většina ekonomicky aktivních obyvatel vyjíždí za zaměstnáním mimo obec. Obec má vydaný územní plán (ÚP), ve kterém jsou navrženy rozvojové plochy pro výrobu, skladování a služby. Zásobování obce vodou z veřejného vodovodu je vyhovující. Obec nemá vybudovaný systém likvidace odpadních vod. Obec je plynofikována.

V obci se nachází základní občanské vybavení – základní škola (I. stupeň), mateřská škola, víceúčelová budova obecního domu s obecním úřadem, veřejnou knihovnou, klubovnou a společenským sálem, hasičská zbrojnice, prodejny potravin a smíšeného zboží a hostinec. Další služby jsou zastoupeny provozovny pro opravy motorových vozidel, truhlářství, zednictví, vodoinstalátérství a další profese, které mohou obyvatelé využívat. Zemědělskou půdu obhospodařují soukromí zemědělci a společnosti ZD Telecí a I. AGRO Oldřiš, a.s. Ke kulturnímu vyžití slouží budova obecního domu se společenským sálem, taneční sál u hostince (diskotéky) a prostory venkovního areálu s občerstvením a víceúčelovým sportovním hřištěm. V obci působí několik velmi aktivních sportovních klubů (malá kopaná, lední hokej, horská cyklistika) a spolků (hasiči, myslivci).

Počet trvale bydlících obyvatel v obci od roku 1961 (567 obyvatel) klesal až cca do konce 80. let 20. stol. (kolem 440 obyvatel). Od té doby počet obyvatel neustále mírně **stoupal až do roku 2013 (531 obyvatel)**, **poté v roce 2014 díky značnému migračnímu úbytku poklesl, ale v následujícím roce se opět počet obyvatel zvýšil**. Index stáří je ve srovnání s hodnotou pro území SO ORP Polička (116,8) **podstatně nižší (87,1), avšak mírně se zvyšuje**. **Průměrný věk obyvatel se dlouhodobě pohybuje pod hranicí 40 roků a jeho hodnota se stabilizovala**. Od roku 2003 bylo v obci dokončeno celkem 28 bytů, z toho většina po roce 2008. **Obec má v platné ÚPD vymezeny další rozvojové lokality pro bydlení. Tato skutečnost, společně s trvalým zájmem stavebníků o výstavbu v obci (blízkost a dostupnost centra SO ORP), zaručuje další možný rozvoj a nárůst počtu obyvatel**. Domovní fond je zčásti zastaralý a prochází postupně modernizací **(částečně i pro účely rodinné rekreace)**, značná část domů pochází z doby před 2. světovou válkou, nová výstavba se datuje převážně až od přelomu století.



Obec má značně vysoký rekreační potenciál. Řada stávajících objektů v obci slouží již pouze jako rekreační objekty. V obci je k dispozici hromadné ubytovací zařízení (hotel, penzion, ATC). Územím obce procházejí značené silniční i terénní cyklotrasy, značené pěší turistické trasy a běžecké lyžařské trasy. Dominantou obce je farní kostel Nejsvětější Trojice. V obci a jejím okolí se nachází řada kulturně-historických a přírodních turisticky zajímavých objektů a lokalit (např. lidová architektura, mlýny aj.).

**Stašov (kód obce 578801)**

SLEDOVANÝ JEV		2012	2013	2014	2015
1	Počet obyvatel	248	248	238	249
1	Přirozený přírůstek	-4	2	-3	2
1	Saldo migrace	7	-2	-7	9
2	Podíl obyvatel ve věku 0 - 14 let na celkovém počtu obyvatel (%)	18,5	17,3	15,5	17,7
2	Počet obyvatel ve věku 0 - 14 let	46	43	37	44
3	Podíl obyvatel ve věku 65 a více let na celkovém počtu obyvatel (%)	12,9	14,1	15,1	14,9
3	Počet obyvatel ve věku 65 a více let	32	35	36	37
6	Počet částí obce	1	1	1	1
8	Podíl nezaměstnaných osob dosažitelných (%)	.	12,9	8,5	4,8
8	Počet uchazečů o zaměstnání v evidenci úřadu práce - dosažitelní	.	22	14	8
8	Počet uchazečů o zaměstnání v evidenci úřadu práce	.	22	15	8
8	Počet uchazečů v evidenci úřadu práce - absolventů	.	1	-	-
8	Počet uchazečů v evidenci úřadu práce nad 12 měsíců	.	5	6	2
11	Počet dokončených bytů	1	3	-	1
11	Počet dokončených bytů v rodinných domech	1	3	-	1
17	Počet hromadných ubytovacích zařízení	.	.	.	.
18	Počet lázeňských léčeben	.	-	.	.
18	Počet lůžek v lázeňských léčebnách	.	-	.	.
22	Podíl zemědělské půdy z celkové výměry (%)	57,4	55,3	55,3	55,3
23	Podíl orné půdy ze zemědělské půdy (%)	63,1	53,5	53,5	53,5
24	Podíl trvalých travních porostů ze zemědělské půdy (%)	35,8	45,2	45,2	45,2
27	Podíl zastavěných a ostatních ploch z celkové výměry (%)	9,0	9,2	9,2	9,2
28	Podíl vodních ploch z celkové výměry (%)	1,1	1,3	1,3	1,3
29	Podíl lesů z celkové výměry (%)	32,5	34,2	34,2	34,2
30	Koeficient ekologické stability	1,21	1,57	1,58	1,58
30	Orná půda - rozloha (ha)	480,2	392,3	392,3	392,3
30	Chmelnice - rozloha (ha)	-	-	-	-
30	Vinice - rozloha (ha)	-	-	-	-
30	Zahrady - rozloha (ha)	8,8	9,3	9,3	9,4
30	Ovocné sady - rozloha (ha)	-	-	-	-
30	Trvalé travní porosty - rozloha (ha)	272,4	331,4	331,7	331,6
30	Lesní půda - rozloha (ha)	430,5	452,9	452,9	453,1
30	Vodní plochy - rozloha (ha)	14,8	17,3	17,3	17,2
30	Zastavěné plochy - rozloha (ha)	7,9	7,7	7,3	7,4
30	Ostatní plochy - rozloha (ha)	111,1	114,9	115,1	115,1
30	Zemědělská půda - rozloha (ha)	761,5	733,0	733,3	733,2
30	Celková výměra - rozloha (ha)	1 325,7	1 325,8	1 325,8	1 326,0
37	Živě narození	2	5	-	5
37	Zemřelí	6	3	3	3
37	Přistěhovalí	13	6	5	14
37	Vystěhovalí	6	8	12	5
37	Průměrný věk	39,4	39,8	41,0	40,0
37	Počet obyvatel ve věku 15 - 64 let	170	170	165	168

Období: 31.12.2015

Zdroj: ČSÚ (2016)

Pro území obce Stašov (k. ú. Stašov) je v platnosti Územní plán (ÚP) Stašov, pořízený podle stavebního zákona č. 183/2006 Sb., který nabyl účinnosti 26.7.2011. **Vyhodnocení aktuálnosti ÚP bylo provedeno v souladu s ustanovením § 55 odst. 1 stavebního zákona zprávou o uplatňování ÚP za období 07/2011 – 05/2015, která byla schválena zastupitelstvem obce 9.6.2015.**

Území obce má nepatrně vyšší koeficient ekologické stability KES = 1,58 oproti hodnotě KES pro území SO ORP Polička (1,17). Z hlediska krajinného rázu spadá celé území obce do krajiny lesozemědělské. Krajina v okolí obce je značně přetvořená člověkem, nechybí v ní však některé prvky krajinné zeleně. Podíl plochy lesů z celkové výměry území obce činí 34,2 %, podíl plochy zemědělské půdy činí 55,3 %, z toho orná půda 53,5 %.

Část území obce se nachází na území Přírodního parku Údolí Křetínky. Na území obce se nenacházejí maloplošná zvláště chráněná území, registrované významné krajinné prvky ani památné stromy. V platné ÚPD obce jsou vymezeny regionální a lokální prvky ÚSES s návrhy na jejich doplnění. Dle požadavků ZÚR Pk je v ÚPD zpřesněno vymezení ochranné zóny nadregionálního biokoridoru K 83, regionálního biocentra RC 302 Poličský les a regionálního biokoridoru RK 1380 Černý les – Poličský les.

Na území obce se nacházejí dobývací prostory Stašov a Stašov II, CHLÚ Stašov a Stašov II, ložiska nerostných surovin **a 2 lokality s potenciálním sesuvem**. Nenacházejí se zde poddolovaná ~~a sesuvná~~ území ani lokality se starými ekologickými zátěžemi. Území obce se **nenachází** v oblasti se zhoršenou kvalitou ovzduší s překročením limitů. Území obce je značně zatíženo hlukem a prachem z provozu lomu. Na území obce se nacházejí vodní zdroje, celé území se nachází v CHOPAV Východočeská křída, území obce **je** součástí zranitelné oblasti a je dotčeno stanoveným záplavovým územím vodního toku Křetínka.

Územím obce procházejí silnice II/363 (převážně mimo zastavěné území), III/3623, III/3634 a III/3635. Dopravní spojení obce s vyšším centrem SO ORP (Polička) je zajištěno pouze autobusovou dopravou s částečně nevyhovujícím počtem spojů a jejich návazností jak pro dojížděku do zaměstnání, tak i pro návštěvníky obce.

Obec má podíl nezaměstnaných osob (4,8 %) **nepatrně** vyšší, než je hodnota pro území SO ORP Polička (4,3 %). Nezaměstnanost v obci dosáhla nejvyšší hodnoty v roce 2009, poté až do roku 2011 mírně klesala a v roce 2013 dosáhla opět hodnoty srovnatelné s rokem 2009. **Po roce 2013 začal podíl nezaměstnaných osob v obci podstatně klesat**. V obci působí jako nejvýznamnější zaměstnavatel společnost M-Silnice a.s., provozující lom na stavební kámen, a dále pouze několik drobných podnikatelů a živnostníků poskytujících služby v oblasti zámečnictví, stavebnictví, autodopravy, zemědělské výroby, obchodu apod. Obec má vydaný územní plán (ÚP), ve kterém jsou navrženy rozvojové plochy pro výrobu, skladování a služby.

Zásobování obce vodou z veřejného vodovodu je částečně nevyhovující z důvodu špatné kvality pitné vody, **tato situace se v období od poslední aktualizace ÚAP částečně zlepšuje po vybudování nového vrtu a úpravy vody**. Obec nemá vybudovaný systém likvidace odpadních vod a není plynofikována.

V obci se ze základního občanského vybavení nachází pouze budova obecního úřadu se společenským sálem a veřejnou knihovnou, hasičská zbrojnice a prodejna potravin a smíšeného zboží. Další služby jsou zastoupeny provozovny pro opravy motorových vozidel, zednictví, vodoinstalatérství a další profese, které mohou obyvatelé využívat. Zemědělskou půdu obhospodařují soukromí zemědělci a společnost Agronea Polička, a.s. Ke kulturnímu vyžití slouží budova obecního úřadu a venkovní prostory u hřiště. Pro sportovní aktivity je možné využít víceúčelové sportovní hřiště.

Počet trvale bydlících obyvatel v obci od roku 1961 (363 obyvatel) neustále klesal až do roku 2011 (245 obyvatel). Od té doby počet obyvatel mírně stoupl na 249 obyvatel **v roce 2015 a stabilizoval se**. Index stáří je ve srovnání s hodnotou pro území SO ORP Polička (116,8) **stále** podstatně nižší (84,1), **avšak postupně se mírně zvyšuje, stejně jako průměrný věk obyvatel**. Od roku 2002 bylo v obci dokončeno pouze 8 bytů, z toho nejvíce v roce 2013 (3 byty). **Zájem o individuální bytovou výstavbu v obci je především díky špatné dostupnosti, minimální občanské vybavenosti a horšímu stavu životního prostředí (hluk, prach) minimální, i přesto, že v platné ÚPD obce jsou vymezeny dostatečné rozvojové plochy pro bydlení**. Domovní fond je značně zastaralý a prochází postupně modernizací (**částečně pouze pro účely rekreace**), značná část domů pochází z doby před 2. světovou válkou, nová výstavba se datuje převážně od přelomu 20. a 21. století.

Obec má určitý rekreační potenciál. Řada stávajících objektů v obci slouží již pouze jako rekreační objekty. V obci nejsou však k dispozici hromadná ubytovací zařízení ani stravovací zařízení. Na území obce se nachází areál dětského letního tábora (Balda), který skýtá možnosti pro větší rozvoj rekreačních aktivit a turistického ruchu. **Tento areál však z důvodu nevyjasněných vlastnických vztahů doposud není dostatečně využíván a postupně chátrá.** Výraznou dominantou obce je kostel Nanebevzetí Panny Marie s třípatrovou hranolovou věží. V obci se nachází několik dalších architektonicky a památkově cenných objektů (fara, empírový dům čp. 5, původní venkovské usedlosti). Okolí obce nabízí zajímavé přírodní lokality (Baldský les), **především s možností houbaření.** V obci je možné využít zdejší rybník ke sportovnímu rybolovu. Územím obce prochází značená terénní cyklotrasa a jižní částí značená pěší turistická trasa a běžecké lyžařské trasy.

**Svojanov (kód obce 578843)**

SLEDOVANÝ JEV		2012	2013	2014	2015
1	Počet obyvatel	382	379	368	368
1	Přirozený přírůstek	-3	-	-3	-7
1	Saldo migrace	-4	-3	-8	7
2	Podíl obyvatel ve věku 0 - 14 let na celkovém počtu obyvatel (%)	14,4	13,5	12,5	12,8
2	Počet obyvatel ve věku 0 - 14 let	55	51	46	47
3	Podíl obyvatel ve věku 65 a více let na celkovém počtu obyvatel (%)	25,1	26,4	26,1	23,9
3	Počet obyvatel ve věku 65 a více let	96	100	96	88
6	Počet částí obce	6	6	6	6
8	Podíl nezaměstnaných osob dosažitelných (%)	.	10,0	6,6	7,1
8	Počet uchazečů o zaměstnání v evidenci úřadu práce - dosažitelní	.	23	15	16
8	Počet uchazečů o zaměstnání v evidenci úřadu práce	.	23	15	16
8	Počet uchazečů v evidenci úřadu práce - absolventů	.	-	-	2
8	Počet uchazečů v evidenci úřadu práce nad 12 měsíců	.	7	6	5
11	Počet dokončených bytů	3	-	1	-
11	Počet dokončených bytů v rodinných domech	1	-	1	-
17	Počet hromadných ubytovacích zařízení	3	3	4	4
18	Počet lázeňských léčeben	.	-	.	.
18	Počet lůžek v lázeňských léčebnách	.	-	.	.
22	Podíl zemědělské půdy z celkové výměry (%)	46,0	46,0	46,0	46,0
23	Podíl orné půdy ze zemědělské půdy (%)	43,9	43,9	44,0	44,0
24	Podíl trvalých travních porostů ze zemědělské půdy (%)	50,3	50,2	50,2	50,2
27	Podíl zastavěných a ostatních ploch z celkové výměry (%)	7,5	7,5	7,4	7,4
28	Podíl vodních ploch z celkové výměry (%)	0,8	0,8	0,8	0,8
29	Podíl lesů z celkové výměry (%)	45,7	45,7	45,8	45,8
30	Koeficient ekologické stability	2,62	2,61	2,62	2,62
30	Orná půda - rozloha (ha)	280,8	280,8	280,7	280,7
30	Chmelnice - rozloha (ha)	-	-	-	-
30	Vinice - rozloha (ha)	-	-	-	-
30	Zahrady - rozloha (ha)	37,2	37,2	37,2	37,3
30	Ovocné sady - rozloha (ha)	-	-	-	-
30	Trvalé travní porosty - rozloha (ha)	322,0	321,1	320,4	320,4
30	Lesní půda - rozloha (ha)	634,8	635,5	635,9	635,9
30	Vodní plochy - rozloha (ha)	11,5	11,5	11,6	11,6
30	Zastavěné plochy - rozloha (ha)	12,1	11,9	11,7	11,7
30	Ostatní plochy - rozloha (ha)	91,5	91,9	91,6	91,6
30	Zemědělská půda - rozloha (ha)	640,0	639,2	638,4	638,4
30	Celková výměra - rozloha (ha)	1 389,9	1 389,9	1 389,2	1 389,3
37	Živě narození	3	4	3	3
37	Zemřelí	6	4	6	10
37	Přistěhovalí	-	5	8	15
37	Vystěhovalí	4	8	16	8
37	Průměrný věk	44,3	44,6	45,3	44,2
37	Počet obyvatel ve věku 15 - 64 let	231	228	226	233

Období: 31.12.2015

Zdroj: ČSÚ (2016)

Pro území městyse Svojanov (k. ú. Svojanov, k. ú. Předměstí, k. ú. Starý Svojanov) je v platnosti Územní plán (ÚP) Svojanov pořízený podle stavebního zákona č. 183/2006 Sb., který nabyl účinnosti 25.10.2014.

Území městyse má vyšší koeficient ekologické stability KES = 2,62 oproti hodnotě KES pro území SO ORP Polička (1,17). Z hlediska krajinného rázu spadá území obce do krajiny lesozemědělské. Krajina v okolí obce není výrazně přetvořená člověkem, nechybí prvky krajinné zeleně. Podíl plochy lesů z celkové výměry území obce činí 45,8 %, podíl plochy zemědělské půdy činí 46,0 %, z toho orná půda 44,0 %.

Území městyse se celé nachází na území Přírodního parku Údolí Křetínky. Do jižního okraje území zasahují lokalita soustavy NATURA 2000, a to EVL CZ0622174 V Jezdinách (lokalita ochrany střevočnického pantoflíčku), a dále přírodní rezervace Kavinský potok a její OP a přírodní památka V Jezdinách. Na území městyse se nacházejí či do něho zasahují registrované významné krajinné prvky (Studené údolí, Kaviny, Předměstí, Louka u potoka). V platné ÚPD městyse jsou vymezeny prvky regionálního a lokálního ÚSES. Dle požadavků ZÚR Pk je v ÚP zpřesněno vymezení regionálních biocenter RC 299 Panský les, RC 301 Svojanov a RC 1955 Lavičné a regionálních biokoridorů RK 1377B Svojanov – Hamry, RK 1377C Panský les – Svojanov a RK 1395 Lavičné – Panský les.

Na území městyse se nenacházejí dobývací prostory, CHLÚ, ložiska nerostných surovin, sesuvná území, stará důlní díla ani lokality se starými ekologickými zátěžemi. Na území se nacházejí či do něj zasahují 4 poddolovaná území (Předměstí 1 – Hlásnice, Předměstí 2, Předměstí 3 – Studenec, Kněževes 2). Území městyse se nenachází v oblasti se zhoršenou kvalitou ovzduší s překročením limitů. Na území městyse se nacházejí vodní zdroje, větší část území leží v CHOPAV Východočeská křída a je dotčena stanoveným záplavovým územím vodního toku Křetínka. Území městyse není součástí zranitelné oblasti.

Územím městyse procházejí silnice II/364, II/365, III/3636 a III/3651. Dopravní spojení s vyššími centry SO ORP (Bystré, Polička) je zajištěno autobusovou dopravou s poměrně vyhovujícím počtem spojů a jejich návazností jak pro dojížděku do zaměstnání, tak i pro návštěvníky obce.

Městys má podíl nezaměstnaných osob (7,1 %) vyšší než je hodnota pro území SO ORP Polička (4,3 %). Nezaměstnanost v obci od roku 2008 rapidně stoupala, přičemž dosáhla nejvyšší hodnoty v roce 2010, od té doby stále mírně klesá. V obci se nenachází žádný významnější zaměstnavatel, pouze několik drobných firem (např. Mosaictech s.r.o. – kamenické výrobky, JIMIPLET s.r.o. – textilní výroba, pletařství, Svojanovský, s.r.o. – autodoprava), podnikatelů a živnostníků poskytujících služby v oblasti cestovního ruchu, stavebnictví, autodopravy, autoopravenství, zámečnictví, obchodu, ubytování a stravování. Městys má vydaný územní plán (ÚP), ve kterém jsou navrženy rozvojové plochy pro výrobu, skladování a komerční občanské vybavení a služby.

Zásobování městyse a všech jeho částí, včetně odlehlých, vodou z veřejného vodovodu je vyhovující. Obec nemá dosud vybudovaný systém likvidace odpadních vod, v malých částech obce je vybudována pouze dílčí dešťová kanalizace. Všechny části městyse jsou plynofikovány.

V městyse se ze základního občanského vybavení nachází mateřská škola (Starý Svojanov), 3 veřejné knihovny, zdravotnické středisko, budova obecního úřadu, pošta, prodejny potravin a smíšeného zboží, hotely, restaurace a pohostinství. Služby jsou zastoupeny drobnými provozovny krejčovství, opravy vozidel, zednictví, topenářství, autodoprava a další profese, které mohou obyvatelé využívat. Zemědělskou půdu obhospodávají převážně soukromí zemědělci. V sociální oblasti jsou k dispozici služby domácí ošetrovací péče. Ke kulturnímu vyžití slouží společenské sály (Svojanov, Dolní Lhota, hrad Svojanov) a prostory dalších objektů (hotely, penziony). Pro sportovní aktivity je možné využít víceúčelová hřiště na míčové hry (Svojanov, Starý Svojanov, Dolní Lhota).

Počet trvale bydlících obyvatel v městyse díky přirozenému i migračnímu úbytku neustále klesá již od roku 1961 (1011 obyvatel) a v letech 2014 – 2015 dosáhl historického minima 368 obyvatel. Index stáří je ve srovnání s hodnotou pro území SO ORP Polička (116,8) podstatně vyšší (187,2). Průměrný věk obyvatel (44,2 roku) patří mezi nejvyšší v rámci území SO ORP. Od roku 2002 bylo v obci dokončeno pouze 9 bytů, z toho nejvíce až po roce 2008 (v letech 2008 – 2012), v období od poslední aktualizace ÚAP byl dokončen pouze 1 byt. Domovní fond je převážně zastaralý a prochází postupně modernizací, především však k účelům rekreace, většina domů pochází z doby před 2. světovou válkou. Nová bytová výstavba začala být realizována až v 80. letech 20. století a počátkem 21. století. V platné ÚPD městyse jsou vymezeny ve všech jeho částech dostatečné zastavitelné plochy pro bydlení, jejich využití je však problematické z hlediska vlastnických vztahů a technické připravenosti území.

Městys má značně vysoký rekreační potenciál, řada objektů slouží již pouze pro rekreaci. V obci se nachází několik hromadných ubytovacích zařízení se stravováním (hotely, penziony, ubytování na hradě), dětský letní tábor a několik drobných ubytoven. Územím obce procházejí značené cyklotrasy, pěší turistické trasy a naučná stezka Svojanovsko. Výraznými dominantami městyse jsou hrad Svojanov, jedna z nejnavštěvovanějších památek Pardubického kraje, kostel sv. Petra a Pavla a kostel sv. Mikuláše ve Starém Svojanově. V obci a jejím okolí se nachází řada dalších turistických zajímavostí (kaple sv. Máří Magdalény, kapličky a boží muka, původní lidová architektura, přírodní rezervace Kavinský potok aj.).

**Široký Důl (kód obce 578851)**

SLEDOVANÝ JEV		2012	2013	2014	2015
1	Počet obyvatel	398	398	399	410
1	Přirozený přírůstek	1	3	-	4
1	Saldo migrace	5	-3	1	7
2	Podíl obyvatel ve věku 0 - 14 let na celkovém počtu obyvatel (%)	17,1	17,1	16,8	18,3
2	Počet obyvatel ve věku 0 - 14 let	68	68	67	75
3	Podíl obyvatel ve věku 65 a více let na celkovém počtu obyvatel (%)	14,8	15,6	15,5	15,9
3	Počet obyvatel ve věku 65 a více let	59	62	62	65
6	Počet částí obce	1	1	1	1
8	Podíl nezaměstnaných osob dosažitelných (%)	.	5,2	4,4	4,1
8	Počet uchazečů o zaměstnání v evidenci úřadu práce - dosažitelní	.	14	12	11
8	Počet uchazečů o zaměstnání v evidenci úřadu práce	.	14	12	11
8	Počet uchazečů v evidenci úřadu práce - absolventů	.	3	3	-
8	Počet uchazečů v evidenci úřadu práce nad 12 měsíců	.	3	2	-
11	Počet dokončených bytů	2	1	1	-
11	Počet dokončených bytů v rodinných domech	2	1	1	-
17	Počet hromadných ubytovacích zařízení	1	1	1	1
18	Počet lázeňských léčeben	.	-	.	.
18	Počet lůžek v lázeňských léčebnách	.	-	.	.
22	Podíl zemědělské půdy z celkové výměry (%)	69,8	69,6	69,6	69,5
23	Podíl orné půdy ze zemědělské půdy (%)	73,4	73,4	73,4	73,6
24	Podíl trvalých travních porostů ze zemědělské půdy (%)	21,3	21,3	21,3	21,1
27	Podíl zastavěných a ostatních ploch z celkové výměry (%)	7,4	7,6	7,6	7,6
28	Podíl vodních ploch z celkové výměry (%)	0,2	0,2	0,2	0,2
29	Podíl lesů z celkové výměry (%)	22,6	22,6	22,6	22,8
30	Koeficient ekologické stability	0,71	0,70	0,70	0,70
30	Orná půda - rozloha (ha)	308,2	307,5	307,5	307,5
30	Chmelnice - rozloha (ha)	-	-	-	-
30	Vinice - rozloha (ha)	-	-	-	-
30	Zahrady - rozloha (ha)	22,2	22,2	22,2	22,2
30	Ovocné sady - rozloha (ha)	-	-	-	-
30	Trvalé travní porosty - rozloha (ha)	89,4	89,3	89,3	88,3
30	Lesní půda - rozloha (ha)	136,0	136,0	136,0	137,0
30	Vodní plochy - rozloha (ha)	1,2	1,2	1,2	1,2
30	Zastavěné plochy - rozloha (ha)	7,2	7,5	7,5	7,4
30	Ostatní plochy - rozloha (ha)	37,4	38,0	38,0	38,0
30	Zemědělská půda - rozloha (ha)	419,8	419,0	419,0	418,0
30	Celková výměra - rozloha (ha)	601,7	601,7	601,7	601,7
37	Živě narození	4	3	6	6
37	Zemřelí	3	-	6	2
37	Přistěhovalí	10	9	11	17
37	Vystěhovalí	5	12	10	10
37	Průměrný věk	38,1	38,8	38,9	38,6
37	Počet obyvatel ve věku 15 - 64 let	271	268	270	270

Období: 31.12.2015

Zdroj: ČSÚ (2016)



Pro území obce Široký Důl (k. ú. Široký Důl) je v platnosti Územní plán (ÚP) Široký Důl pořízený podle stavebního zákona č. 183/2006 Sb., který nabyl účinnosti 23.1.2014. **Počátkem února 2016 rozhodlo zastupitelstvo obce o pořízení Změny č. 1 ÚP Široký Důl (schváleno zadání, zpracován návrh pro společné jednání dle § 50 SZ).**

Území obce má nižší koeficient ekologické stability KES = 0,70 oproti hodnotě KES pro území SO ORP Polička (1,17). Z hlediska krajinného rázu spadá západní menší polovina území obce do krajiny lesozemědělské, zbývající východní část území do krajiny zemědělské. Krajina na území obce je částečně přetvořená člověkem, nechybí v ní však prvky krajinné zeleně. Podíl plochy lesů z celkové výměry území obce činí **22,8 %**, podíl plochy zemědělské půdy činí **69,5 %**, z toho orná půda **73,6 %**.

Na území obce se nenacházejí žádná velkoplošná ani maloplošná zvláště chráněná území, pouze registrované významné krajinné prvky (Široký Důl, Kamenské, Vstavače u lesa, V Hatích). V platném ÚP jsou vymezeny regionální a lokální prvky ÚSES s návrhem na doplnění nefunkčních částí regionálního biokoridoru v nelesní krajině v severním okraji území. V souladu s požadavky ZÚR Pk je v platném ÚP obce zpřesněno vymezení regionálního biokoridoru RK 882 Lubná – Vysoký les.

Na území obce se nenacházejí dobývací prostory, CHLÚ, ložiska nerostných surovin a poddolovaná území. Ve střední části obce se nachází menší lokalita potenciálního sesuvu půdy. V jihozápadní části území se nachází lokalita starých ekologických zátěží (rekultivovaná skládka). Území obce se nachází mimo oblast se zhoršenou kvalitou ovzduší s překročením limitů. Na území obce se nenacházejí vodní zdroje, menší východní polovina území leží v CHOPAV Východočeská křída. Území obce je součástí zranitelné oblasti a není dotčeno stanoveným záplavovým územím.

Jihozápadním okrajem území obce prochází mimo její zastavěné území silnice I/34 Polička – Hlinsko. Vlastní obcí procházejí silnice III/35910, napojená na k. ú. Kamenec u Poličky na silnici I/34, a silnice III/36030. Dopravní spojení s vyšším centrem SO ORP (Polička) je zajištěno pouze autobusovou dopravou s poměrně vyhovujícím počtem spojů a jejich návazností jak pro dojížděku do zaměstnání, tak i pro návštěvníky obce.

Obec má podíl nezaměstnaných osob nepatrně nižší (**4,1 %**), než je hodnota pro celé území SO ORP Polička (**4,3 %**). Nezaměstnanost v obci od roku 2008 stoupala, nejvyšší byla v roce 2010, a od té doby **neustále mírně klesá**. Největšími významnými zaměstnavateli na území obce jsou společnosti Flídr s.r.o. a Flídr plast s.r.o. (kovovýroba, výroba plastových dílů). Dále v obci působí několik drobných podnikatelů a živnostníků poskytujících služby především v oblasti stavebnictví, zpracování dřeva a obchodu. Obec má vydaný územní plán (ÚP), ve kterém jsou navrženy rozvojové plochy pro výrobu a skladování.

Zásobování obce vodou z veřejného vodovodu je vyhovující. Obec má vybudovaný systém likvidace odpadních vod včetně ČOV. Obec je plynofikována.

V obci se ze základního občanského vybavení nachází základní škola (I. stupeň), mateřská škola, budova obecního úřadu s víceúčelovým společenským sálem a obecní knihovnou, hasičská zbrojnice, prodejna potravin a smíšeného zboží a hostinec. Ostatní služby v obci jsou zastoupeny několika provozovny drobných živnostníků (truhlárna). Zemědělskou půdu obhospodařuje převážně společnost ZOD Lubná a drobní soukromí zemědělci. Pro sportovní a kulturní akce je možné využít víceúčelový sportovní areál (tenis, volejbal, požární sport).

Počet trvale bydlících obyvatel v obci od roku 1961 (373 obyvatel) mírně klesal až do roku 1980 (342 obyvatel). Od té doby počet obyvatel **vlivem přirozeného i migračního přírůstku** neustále stoupá až do současnosti (**410 obyvatel**). Index stáří je **podstatně nižší (86,7)** než je hodnota pro celé území SO ORP Polička (116,8) a **dlouhodobě mírně klesá**. **Současně se mírně snižuje i průměrný věk obyvatel obce, který svou hodnotou (38,6 roku) patří mezi nejnížší v rámci celého území SO ORP Polička**. Od roku 2005 bylo v obci dokončeno celkem **15 nových bytů**, z toho však v období od poslední aktualizace ÚAP **pouze 1 byt**. Domovní fond je značně zastaralý, novější výstavba rodinných domů byla realizována až počátkem 21. století. Starší domovní fond prochází postupně modernizací, částečně však pouze pro účely rodinné rekreace. **V platné ÚPD obce je vymezen dostatečný rozsah zastavitelných ploch pro bydlení, jejich využití je však problematické především z hlediska vlastnických vztahů (neochota vlastníků k prodeji pozemků) a technické nepřipravenosti území. Přesto má obec, společně s trvalým zájmem stavebníků o výstavbu v obci (blízkost a dostupnost centra SO ORP), vytvořeny předpoklady pro další možný rozvoj a nárůst počtu obyvatel.**

Obec má značný rekreační potenciál. Několik stávajících objektů bydlení slouží již pouze jako rekreační chalupy, na území obce se nachází rovněž chatová rekreační osada. V obci je k dispozici hromadné ubytovací zařízení (penzion). Územím obce procházejí značené terénní cyklotrasy a pěší turistické trasy. Dominantu obce tvoří gotický kostel sv. Jana Křtitele. V obci se nachází několik architektonicky cenných a památkově chráněných objektů (polygonální stodola s doškovou střechou, soubor zděných statků čtvercového typu), část obce je navržena k prohlášení za vesnickou památkovou zónu. V okolí obce se nacházejí i zajímavé přírodní lokality.

## Telecí (kód obce 578878)

SLEDOVANÝ JEV		2012	2013	2014	2015
1	Počet obyvatel	413	415	426	426
1	Přirozený přírůstek	3	1	2	8
1	Saldo migrace	14	1	9	-8
2	Podíl obyvatel ve věku 0 - 14 let na celkovém počtu obyvatel (%)	17,2	18,3	18,8	20,2
2	Počet obyvatel ve věku 0 - 14 let	71	76	80	86
3	Podíl obyvatel ve věku 65 a více let na celkovém počtu obyvatel (%)	18,6	18,3	17,8	18,3
3	Počet obyvatel ve věku 65 a více let	77	76	76	78
6	Počet částí obce	1	1	1	1
8	Podíl nezaměstnaných osob dosažitelných (%)	.	12,5	8,9	7,4
8	Počet uchazečů o zaměstnání v evidenci úřadu práce - dosažitelní	.	33	24	20
8	Počet uchazečů o zaměstnání v evidenci úřadu práce	.	33	24	20
8	Počet uchazečů v evidenci úřadu práce - absolventů	.	4	1	2
8	Počet uchazečů v evidenci úřadu práce nad 12 měsíců	.	13	12	6
11	Počet dokončených bytů	6	1	1	-
11	Počet dokončených bytů v rodinných domech	-	1	1	-
17	Počet hromadných ubytovacích zařízení	1	1	1	1
18	Počet lázeňských léčeben	.	-	.	.
18	Počet lůžek v lázeňských léčebnách	.	-	.	.
22	Podíl zemědělské půdy z celkové výměry (%)	62,7	62,7	62,7	62,7
23	Podíl orné půdy ze zemědělské půdy (%)	52,5	52,5	52,5	52,5
24	Podíl trvalých travních porostů ze zemědělské půdy (%)	43,7	43,7	43,7	43,7
27	Podíl zastavěných a ostatních ploch z celkové výměry (%)	4,2	4,2	4,2	4,2
28	Podíl vodních ploch z celkové výměry (%)	0,5	0,5	0,5	0,5
29	Podíl lesů z celkové výměry (%)	32,6	32,6	32,6	32,6
30	Koeficient ekologické stability	1,70	1,70	1,70	1,70
30	Orná půda - rozloha (ha)	415,2	415,1	415,1	415,1
30	Chmelnice - rozloha (ha)	-	-	-	-
30	Vinice - rozloha (ha)	-	-	-	-
30	Zahrady - rozloha (ha)	30,0	29,9	29,9	29,9
30	Ovocné sady - rozloha (ha)	-	-	-	-
30	Trvalé travní porosty - rozloha (ha)	345,8	345,9	345,9	345,9
30	Lesní půda - rozloha (ha)	411,3	411,3	411,3	411,3
30	Vodní plochy - rozloha (ha)	6,3	6,3	6,3	6,3
30	Zastavěné plochy - rozloha (ha)	9,9	9,9	9,9	9,9
30	Ostatní plochy - rozloha (ha)	42,8	42,8	42,8	42,8
30	Zemědělská půda - rozloha (ha)	790,9	790,9	790,9	790,9
30	Celková výměra - rozloha (ha)	1 261,2	1 261,2	1 261,3	1 261,3
37	Živě narození	10	6	7	12
37	Zemřelí	7	5	5	4
37	Přistěhovalí	28	13	13	7
37	Vystěhovalí	14	12	4	15
37	Průměrný věk	40,6	40,4	40,0	39,9
37	Počet obyvatel ve věku 15 - 64 let	265	263	270	262

Období: 31.12.2015

Zdroj: ČSÚ (2016)

Pro území obce Telecí (k. ú. Telecí) je v platnosti **nově vydaný Územní plán (ÚP) Telecí, pořízený podle stavebního zákona č. 183/2006 Sb., který nabyl účinnosti 8. 6. 2016.**

Území obce má vyšší koeficient ekologické stability KES = 1,70 oproti hodnotě KES pro území SO ORP Polička (1,17). Z hlediska krajinného rázu spadá celé území obce do krajiny lesozemědělské. Krajina v okolí obce není výrazně přetvořená člověkem, nechybí prvky krajinné zeleně. Podíl plochy lesů z celkové výměry území obce činí 32,6 %, podíl plochy zemědělské půdy činí 62,7 %, z toho orná půda 52,5 %.

Území obce se celé nachází na území CHKO Žďárské vrchy. Do jižního okraje území zasahuje lokalita soustavy NATURA 2000, a to EVL Údolí Svatky u Krásného, CZ0613010 – lokalita modráska bahenního. V obci se nacházejí 2 památné stromy – Lukášova lípa (lípa velkolistá) a Pajkrův dub (dub letní). V platné ÚPD obce jsou vymezeny prvky nadregionálního, regionálního a lokálního ÚSES s návrhy na doplnění nefunkčních částí biokoridorů a biocenter v lesní i nelesní krajině. Dle požadavků ZÚR Pk je v **novém ÚP zpřesněno** vymezení nadregionálního biokoridoru K 127 a jeho ochranné zóny, regionálního biocentra RC 309 Žákovina a regionálních biokoridorů RK 1369 Milovské perníčky – Žákovina a RK 9903 Žákovina – Královec.

Na území obce se nenacházejí dobývací prostory, CHLÚ, ložiska nerostných surovin, sesuvná území ani lokality starých ekologických zátěží, nachází se zde však 2 poddolovaná území (Telecí 1, Telecí 3). **V poddolovaném území Telecí 3 se nachází staré průzkumné důlní dílo pro těžbu uranové rudy.** Území obce se **nenachází** v oblasti se zhoršenou kvalitou ovzduší s překročením limitů. Na území obce se nacházejí vodní zdroje, celé území se nachází v CHOPAV Žďárské vrchy, území není součástí zranitelné oblasti a je ve svém jižním okraji dotčeno stanoveným záplavovým územím vodního toku Svatka.

Územím obce procházejí silnice II/357 a okrajově silnice III/35725. Dopravní spojení s vyšším centrem SO ORP (Polička) je zajištěno pouze autobusovou dopravou s poměrně vyhovujícím počtem spojů a jejich návazností pro dojížděku do zaměstnání, dostupnost obce pro návštěvníky, především o víkendech a svátcích, je však nevyhovující.

Obec má podíl nezaměstnaných osob vyšší (7,4 %) oproti hodnotě pro území SO ORP Polička (4,3 %). Nezaměstnanost v obci od roku 2008 stoupala, nejvyšší byla v roce 2010, od té doby **stagnovala cca do roku 2013 a poté začala mírně klesat.** Většina ekonomicky aktivních obyvatel vyjíždí za zaměstnáním mimo obec. V obci nepůsobí žádný významnější zaměstnavatel, pouze zemědělské středisko ZD Telecí a několik drobných podnikatelů poskytujících služby v oblasti stavebnictví, tesařství, truhlářství, pohostinství, obchodu apod. Obec **má vydaný územní plán (ÚP)**, ve kterém jsou navrženy rozvojové plochy pro výrobu, skladování a služby.

Zásobování obce vodou z veřejného vodovodu je vyhovující. Obec nemá vybudovaný systém likvidace odpadních vod, v malých částech obce je vybudována pouze dílčí dešťová kanalizace. Obec je plynofikována.

V obci se nachází základní občanské vybavení – základní škola (I. a II. stupeň), mateřská škola, veřejná knihovna, zdravotní středisko, pošta, prodejny potravin a smíšeného zboží, penzion, restaurace a pohostinství. Další služby jsou zastoupeny provozovny pro opravy vozidel, tesařství, zednictví, vodoinstalatérství, zemní práce, obchod, ubytování, stravování a další profese, které mohou obyvatelé obce využívat. Zemědělskou půdu obhospodařují soukromí zemědělci a společnost ZD Telecí. Ke kulturnímu vyžití slouží budova kulturního domu s malým a velkým společenským sálem. Pro sportovní aktivity je možné využít fotbalové hřiště, víceúčelové hřiště pro míčové sporty u ZŠ a tělocvičnu v kulturním domě. Další drobná sportoviště se nacházejí u horské chaty na Luckém vrchu.

Počet trvale bydlících obyvatel v obci od roku 1961 (634 obyvatel) klesal až do roku 2011 (396 obyvatel). Od roku **2012 počet obyvatel neustále stoupá díky migračnímu i přirozenému přírůstku, v roce 2015 došlo k navýšení počtu obyvatel na 426 osob.** Index stáří je ve srovnání s hodnotou pro území SO ORP Polička (116,8) mírně nižší (90,7) a jeho hodnota dlouhodobě klesá, stejně jako průměrný věk obyvatel obce. Od roku 2005 bylo v obci dokončeno celkem 17 bytů, z toho nejvíce v letech 2011 – 2012. **V období od poslední aktualizace ÚAP byl však dokončen pouze 1 byt, což bylo způsobeno především technickou nepřipraveností vhodných lokalit pro bytovou výstavbu. Po vydání nové ÚPD obce a společně se vzrůstajícím zájmem stavebníků lze předpokládat další rozvoj bytové výstavby v obci.** Domovní fond je zčásti zastaralý a prochází postupně modernizací, částečně **pouze** pro rekreační účely. Značná část domů pochází z doby před 2. světovou válkou, nová výstavba se datuje převážně od konce 80. let 20. stol.

Obec má velmi vysoký rekreační potenciál. Na území obce se nachází chatová oblast v údolí řeky Svratky, rekreační areál s horskou chatou na Luckém vrchu, skautské středisko v osadě Maděra a řada stávajících objektů v obci a jejích osadách slouží již pouze jako rekreační objekty. V obci jsou k dispozici hromadná ubytovací zařízení (horská chata Lucký vrch, penzion). Územím obce procházejí značené silniční a terénní cyklotrasy, značené pěší turistické trasy a běžecké lyžařské trasy. Výraznými dominantami obce jsou katolický kostel sv. Máří Magdalény a evangelický kostel. Část obce je prohlášena za vesnickou památkovou zónu s několika památkově chráněnými a architektonicky cennými objekty (usedlost čp. 16 – národní kulturní památka, původní lidová architektura poličských dvorců, roubené chalupy, roubená polygonální stodola). V obci a jejím okolí se nachází řada kulturně-historických a přírodních turisticky zajímavých lokalit (Lukásova lípa, Pajkrův dub, údolí řeky Svratky, Lucký vrch s dalekými výhledy, osady Maděra, Landráty a Kobylí aj.). Obec a její okolí jsou jednou z nejvyhledávanějších turistických lokalit na Poličsku.

## Trpín (kód obce 578886)

SLEDOVANÝ JEV		2012	2013	2014	2015
1	Počet obyvatel	428	426	425	430
1	Přirozený přírůstek	2	-5	-	6
1	Saldo migrace	-3	3	-1	-1
2	Podíl obyvatel ve věku 0 - 14 let na celkovém počtu obyvatel (%)	14,3	14,3	12,2	14,0
2	Počet obyvatel ve věku 0 - 14 let	61	61	52	60
3	Podíl obyvatel ve věku 65 a více let na celkovém počtu obyvatel (%)	18,2	18,8	19,5	19,5
3	Počet obyvatel ve věku 65 a více let	78	80	83	84
6	Počet částí obce	2	2	2	2
8	Podíl nezaměstnaných osob dosažitelných (%)	.	9,7	7,2	6,6
8	Počet uchazečů o zaměstnání v evidenci úřadu práce - dosažitelní	.	28	21	19
8	Počet uchazečů o zaměstnání v evidenci úřadu práce	.	28	21	19
8	Počet uchazečů v evidenci úřadu práce - absolventů	.	3	-	1
8	Počet uchazečů v evidenci úřadu práce nad 12 měsíců	.	3	3	3
11	Počet dokončených bytů	1	1	-	1
11	Počet dokončených bytů v rodinných domech	1	-	-	1
17	Počet hromadných ubytovacích zařízení	.	.	.	.
18	Počet lázeňských léčeben	.	-	.	.
18	Počet lůžek v lázeňských léčebnách	.	-	.	.
22	Podíl zemědělské půdy z celkové výměry (%)	67,0	66,9	66,9	66,9
23	Podíl orné půdy ze zemědělské půdy (%)	64,1	64,1	64,1	64,1
24	Podíl trvalých travních porostů ze zemědělské půdy (%)	33,2	33,3	33,3	33,3
27	Podíl zastavěných a ostatních ploch z celkové výměry (%)	7,8	7,8	7,8	7,8
28	Podíl vodních ploch z celkové výměry (%)	0,3	0,3	0,3	0,3
29	Podíl lesů z celkové výměry (%)	24,9	25,0	25,0	25,0
30	Koeficient ekologické stability	0,97	0,97	0,97	0,97
30	Orná půda - rozloha (ha)	536,4	535,3	535,3	535,3
30	Chmelnice - rozloha (ha)	-	-	-	-
30	Vinice - rozloha (ha)	-	-	-	-
30	Zahrady - rozloha (ha)	21,9	21,9	21,9	21,9
30	Ovocné sady - rozloha (ha)	-	-	-	-
30	Trvalé travní porosty - rozloha (ha)	277,9	277,9	277,9	277,9
30	Lesní půda - rozloha (ha)	311,3	312,5	312,5	312,5
30	Vodní plochy - rozloha (ha)	3,9	3,8	3,8	3,8
30	Zastavěné plochy - rozloha (ha)	10,0	10,1	10,1	10,1
30	Ostatní plochy - rozloha (ha)	87,4	87,4	87,4	87,4
30	Zemědělská půda - rozloha (ha)	836,3	835,1	835,1	835,1
30	Celková výměra - rozloha (ha)	1 248,9	1 248,9	1 248,9	1 248,9
37	Živě narození	6	1	3	10
37	Zemřelí	4	6	3	4
37	Přistěhovalí	6	8	9	3
37	Vystěhovalí	9	5	10	4
37	Průměrný věk	42,3	42,5	43,2	42,9
37	Počet obyvatel ve věku 15 - 64 let	289	285	290	286

Období: 31.12.2015

Zdroj: ČSÚ (2016)

Pro území obce Trpín (k. ú. Trpín, k. ú. Hlásnice) je nadále v platnosti Územní plán obce (ÚPO) Trpín, pořízený podle stavebního zákona č. 50/1976 Sb. s účinností od 1.8.2005. Do konce roku 2020 je nutné pořídit nový ÚP. **Přerušené pořizování nového ÚP bylo obnoveno rozhodnutím zastupitelstva obce dne 19.4.2016, následně byl zpracován a projednán návrh zadání ÚP. Zadání bylo schváleno zastupitelstvem obce 28.6.2016, vybraný projektant v současné době zpracovává návrh ÚP pro společné jednání dle ustanovení § 50 SZ.**

Území obce má nepatrně nižší koeficient ekologické stability KES = 0,97 oproti hodnotě KES pro území SO ORP Polička (1,17). Z hlediska krajinného rázu spadá území obce do krajiny lesozemědělské. Krajina v okolí obce není výrazně přetvořená člověkem, nechybí prvky krajinné zeleně. Podíl plochy lesů z celkové výměry území obce činí 25 %, podíl plochy zemědělské půdy činí 66,9 %, z toho orná půda 64,1 %.

Území obce se celé nachází na území Přírodního parku Údolí Křetínky, do jihovýchodního okraje území zasahuje přírodní rezervace Kavinský potok a její OP a do jihozápadního okraje území zasahuje přírodní památka Nyklovický potok a její OP. Na území obce jsou registrovány významné krajinné prvky (Smolnička u Trpína, Pahorek u Hlásnice, Kamenné meze u Hlásnice, Studené údolí, Kaviny). V obci Trpín jsou evidovány 2 památné stromy (lípy velkolisté). V platné ÚPD obce je vymezen lokální ÚSES s návrhy na doplnění nefunkčních částí biocenter a biokoridorů v nelesní krajině. Do severního okraje území zasahuje funkční regionální biocentrum RC 301 Svojanov, jeho vymezení je nutné dle požadavků ZÚR Pk dále zpřesnit v novém ÚP.

Na území obce se nacházejí či do něj zasahují 3 poddolovaná území (Trpín, Hlásnice, Předměstí 1 – Hlásnice). Území obce se **nenachází** v oblasti se zhoršenou kvalitou ovzduší s překročením limitů. Na území obce se nacházejí vodní zdroje, území neleží v CHOPAV a není dotčeno stanoveným záplavovým územím. K. ú. Trpín je součástí zranitelné oblasti.

Územím obce procházejí pouze silnice III. třídy s propojením na silnice II/362 (Bystré – Olešnice) a II/364 (ve Svojanově) ve vzdálenosti cca 5 km. Dopravní spojení s vyššími centry SO ORP (Bystré, Polička) je zajištěno autobusovou dopravou s poměrně nevyhovujícím počtem spojů a jejich návazností jak pro dojížděku do zaměstnání, tak i pro návštěvníky obce.

Obec má podíl nezaměstnaných osob vyšší (6,6 %), než je hodnota pro území SO ORP Polička (4,3 %). Míra nezaměstnanosti v obci se v letech 2008 – 2010 pohybovala v rozmezí 7,18 % až 14,4 %, **v letech 2011 – 2013 mírně klesla a stagnovala, od roku 2013 opět klesá.** V obci se nenachází žádný významnější zaměstnavatel. Obec má schválený územní plán obce, ve kterém jsou navrženy rozvojové plochy pro bydlení, nejsou však navrženy rozvojové plochy pro výrobu, skladování či služby.

Zásobování vodou z veřejného vodovodu v obou částech obce je vyhovující. Obec nemá vybudovaný systém likvidace splaškových vod, v malých částech obce je vybudována pouze dílčí dešťová kanalizace. Obě části obce jsou plynofikovány.

V obci se nachází pouze základní občanské vybavení – veřejná knihovna, ordinace praktického lékaře, mateřská škola, pošta, prodejna potravin a smíšeného zboží, pohostinství. Služby jsou zastoupeny provozovny řeznictví, kadeřnictví, krejčovství, opravy vozidel, šicích strojů, zednictví, topenářství, autodoprava a další profese, které mohou obyvatelé využívat. Zemědělskou půdu obhospodařují soukromí zemědělci a společnost AGRO VYSOČINA, a.s., která v obci poskytuje nejvíc pracovních příležitostí. Ke kulturnímu vyžití slouží zrekonstruovaný kulturní dům a opravené výletišť. Pro sportovní aktivity je možné využít víceúčelové hřiště na míčové hry.

Počet trvale bydlících obyvatel v obci neustále klesá již od roku 1961 (681 obyvatel). Mezi lety 2001 – 2013 došlo k mírnému poklesu počtu obyvatel z 440 na 426 osob, **v roce 2015 došlo díky přirozenému přírůstku k navýšení počtu obyvatel obce na 430 osob.** Index stárí je ve srovnání s hodnotou pro území SO ORP Polička (116,8) podstatně vyšší (140,0) **a neustále se mírně zvyšuje, stejně jako průměrný věk obyvatel.** Od roku 2002 bylo v obci dokončeno pouze 7 bytů. Domovní fond je převážně zastaralý a prochází postupně modernizací, většina domů pochází z doby před 2. světovou válkou.

Obec má poměrně vysoký rekreační potenciál, řada stávajících objektů slouží již pouze jako rekreační objekty. V obci není hromadné ubytovací zařízení. Územím obce procházejí značená cyklotrasa a přes Hlásnici značená pěší turistická trasa. Výraznou dominantou obce je kostel sv. Václava s barokní zvonící a hřbitovem. Poblíž Hlásnice se nachází kaple zasvěcená sv. Máří Magdaleně. V okolí obce se nachází několik přírodních turisticky zajímavých lokalit (Kaviny, Nyklovický potok).

## A.3 HODNOTY ÚZEMÍ

### A.3.1 Kulturní hodnoty

- Památkové zóny (MPZ, VPZ) A006
- Nemovité kulturní památky A008
- Nemovité národní kulturní památky A009
- Urbanistické hodnoty, region lidové architektury A011, A012
- Významné stavby, soubory a dominanty A013, A014, A015
- Území s archeologickými nálezy A016
- Místa významné události (pietní místa, válečné hroby, rodiště, místa pobytu) A019

*Seznam památkově chráněných území na území SO ORP (zdroj NPÚ 2016):*

č. rejstř.	kód	typ chráněného území	název	od roku	ID
2021	ZM	Městská památková zóna	Bystře	1990	84533
2023	ZM	Městská památková zóna	Polička	1990	84535
2472	ZV	Vesnická památková zóna	Telecí	2004	789892454

*Seznam nemovitých národních kulturních památek na území SO ORP (zdroj NPÚ 2016):*

č. rejstř.	kód	typ chráněného území	název	od roku	ID
357	NP	národní kulturní památka	kostel sv. Jakuba Většího v Poličce s rodnou světničkou Bohuslava Martinů	2010	700140821
327	NP	národní kulturní památka	radnice v Poličce s kašnami, morovým sloupem, kaplí a sochou sv. Jana Nepomuckého	2008	765475053
386	NP	národní kulturní památka	usedlost čp. 16 v Telecí	2014	983795148

*Seznam nemovitých kulturních památek na území SO ORP (zdroj NPÚ 2016):*

č. rejstř.	obec	část obce	čp.	památka	ID
25096 / 6-2993	Borová	Borová		kostel sv. Markéty	136194
16307 / 6-3003	Borová	Borová	čp.178	venkovská usedlost	126851
18283 / 6-2996	Borová	Borová	čp.179	venkovská usedlost	128982
19684 / 6-3006	Borová	Borová	čp.181	pazderna - bývalá	130465
38830 / 6-2995	Borová	Borová	čp.182	venkovská usedlost	150836
18945 / 6-3000	Borová	Borová	čp.190	venkovská usedlost	129678
25791 / 6-2999	Borová	Borová	čp.194	venkovská usedlost	136927
20409 / 6-3001	Borová	Borová	čp.195	venkovská usedlost	131239
45330 / 6-3004	Borová	Borová	čp.207	venkovská usedlost	157765
46735 / 6-3020	Bystře	Bystře		kostel sv. Jana Křtitele	159259



č. rejstř.	obec	část obce	čp.	památka	ID
42219 / 6-3021	Bystré	Bystré		socha Bolestné P. Marie	154374
28044 / 6-3023	Bystré	Bystré		socha sv. Prokopa	139321
31229 / 6-3024	Bystré	Bystré		socha sv. Šebestiána	142731
36529 / 6-3022	Bystré	Bystré		sochy sv. Václava a sv. Jana Nepomuckého	148390
27383 / 6-5215	Bystré	Bystré		pomník obětem II. světové války	138621
45164 / 6-3019	Bystré	Bystré	čp.1	zámek	157588
37179 / 6-3025	Bystré	Bystré	čp.2	radnice	149084
15877 / 6-3027	Bystré	Bystré	čp.40	měšťanský dům	126394
30436 / 6-3026	Bystré	Bystré	čp.43	fara	141883
101554	Bystré	Bystré	čp.59	škola - bývalá církevní škola, s reliéfem Panny Marie	609946308
41803 / 6-3028	Bystré	Bystré	čp.84	městský dům - panský dům	153929
12648 / 6-5696	Bystré	Bystré	čp.137	venkovský dům	120462
10681 / 6-5864	Bystré	Bystré	čp.315	tělocvična - sokolovna	123747
45530 / 6-3041	Hartmanice	Hartmanice		kaple sv. Jana Nepomuckého	157978
19583 / 6-3058	Jedlová	Jedlová		kostel Navštívení P. Marie	130357
21634 / 6-3061	Jedlová	Jedlová		socha Odpočívajícího Krista	132534
40454 / 6-3063	Jedlová	Jedlová	čp.1	fara	152524
16738 / 6-3086	Korouhev	Korouhev		kostel sv. Petra a Pavla	127321
31365 / 6-3091	Korouhev	Korouhev	čp.163	venkovská usedlost	142875
29021 / 6-3092	Korouhev	Korouhev	čp.168	venkovská usedlost	140368
23255 / 6-5511	Nedvězí	Nedvězí	čp.27	venkovská usedlost	134249
18970 / 6-4412	Oldřiš	Oldřiš	čp.149	venkovská usedlost	129703
46355 / 6-3250	Polička	Dolní Předměstí		kostel sv. Michala, hřbitovní	158857
37154 / 6-5223	Polička	Dolní Předměstí		pomník 77 obětí protifašistického odboje	149058
100039	Polička	Dolní Předměstí	čp.53	divadlo - Tylův dům	438995441
22091 / 6-3283	Polička	Dolní Předměstí	čp.125	městský dům - domek hrobníka	133020
14562 / 6-3284	Polička	Dolní Předměstí	čp.128	předměstský dům s klasicistními vraty	124954
21050 / 6-5226	Polička	Horní Předměstí		pomník padlým I. světové války (Vdova)	131911
23430 / 6-5227	Polička	Horní Předměstí		pomník Svatopluka Čecha	134432
100519	Polička	Horní Předměstí		socha Naše osvobození	139873462
100518	Polička	Horní Předměstí		socha Poroba	566745347
40479 / 6-5513	Polička	Horní Předměstí	čp.14	předměstský dům	152549
26330 / 6-5513	Polička	Horní Předměstí	čp.15	předměstský dům	137499
15005 / 6-5513	Polička	Horní Předměstí	čp.16	předměstský dům	125429
37761 / 6-5513	Polička	Horní Předměstí	čp.17	předměstský dům	149696
34115 / 6-4992	Polička	Horní Předměstí	čp.318	městský dům, z toho jen: štukový reliéf Upálení M. J. Husa	145807
101891	Polička	Horní Předměstí	čp.389	činžovní dům	262435138
32785 / 6-4995	Polička	Horní Předměstí	čp.483	Šmídova vila	144386
31838 / 6-3248	Polička	Polička-Město		kostel sv. Jakuba, s rodnou světničkou B. Martinů	143382
33381 / 6-3251	Polička	Polička-Město		městské opevnění	145023

č. rejstř.	obec	část obce	čp.	památka	ID
30345 / 6-3253	Polička	Polička-Město		socha sv. Jana Nepomuckého	141781
36799 / 6-3252	Polička	Polička-Město		sloup se sousoším - Mariánský sloup	148683
32946 / 6-3254	Polička	Polička-Město		kašna se sochou sv. Jiří	144557
22764 / 6-3255	Polička	Polička-Město		kašna se sochou sv. Michaela Archanděla	133736
35228 / 6-3249	Polička	Polička-Město	čp.1	děkanství	146994
21160 / 6-3256	Polička	Polička-Město	čp.2	radnice s kaplí	132028
11112 / 6-5902	Polička	Polička-Město	čp.3	městský dům s klasicistními vraty	121362
35123 / 6-3257	Polička	Polička-Město	čp.4	městský dům s klasicistními vraty	146876
44914 / 6-3258	Polička	Polička-Město	čp.9	městský dům	157317
44956 / 6-3259	Polička	Polička-Město	čp.15	pivovar městský	157362
33618 / 6-3260	Polička	Polička-Město	čp.18	městský dům s restaurací	145272
29955 / 6-3261	Polička	Polička-Město	čp.19	městský dům	141365
31807 / 6-3262	Polička	Polička-Město	čp.20	městský dům	143349
30388 / 6-3263	Polička	Polička-Město	čp.22	městský dům	141829
25966 / 6-3264	Polička	Polička-Město	čp.23	městský dům	137112
25017 / 6-3265	Polička	Polička-Město	čp.25	městský dům	136109
30111 / 6-3267	Polička	Polička-Město	čp.41	městský dům	141530
23243 / 6-3268	Polička	Polička-Město	čp.49	městský dům	134237
31196 / 6-3269	Polička	Polička-Město	čp.52	městský dům	142696
20820 / 6-3270	Polička	Polička-Město	čp.55	městský dům	131668
20797 / 6-3271	Polička	Polička-Město	čp.56	městský dům	131643
32985 / 6-3273	Polička	Polička-Město	čp.59	městský dům	144600
34407 / 6-3274	Polička	Polička-Město	čp.60	městský dům	146124
18829 / 6-3275	Polička	Polička-Město	čp.84	špitál	129556
34663 / 6-3276	Polička	Polička-Město	čp.90	městský dům	146395
25521 / 6-3277	Polička	Polička-Město	čp.91	městský dům	136642
38943 / 6-3278	Polička	Polička-Město	čp.105	městský dům se zbytkem městské brány	150952
23849 / 6-3279	Polička	Polička-Město	čp.108	městský dům	134874
28517 / 6-3280	Polička	Polička-Město	čp.110	městský dům	139831
16387 / 6-4601	Polička	Polička-Město	čp.112	muzeum - bývalá škola a divadlo	126935
26186 / 6-3281	Polička	Polička-Město	čp.113	městský dům - součást muzea	137348
29466 / 6-4602	Polička	Polička-Město	čp.114	městský dům - součást muzea	140844
36056 / 6-3282	Polička	Polička-Město	čp.117	městský dům	147887
35962 / 6-4994	Polička	Polička-Město	čp.128	městský dům	147786
45504 / 6-3285	Polička	Polička-Město	čp.153	městský dům	157952
30727 / 6-3286	Polička	Polička-Město	čp.154	městský dům	142192
46669 / 6-3287	Polička	Polička-Město	čp.155	městský dům	159189
17896 / 6-3288	Polička	Polička-Město	čp.159	městský dům	128565
33023 / 6-3289	Polička	Polička-Město	čp.160	městský dům	144643
42217 / 6-3290	Polička	Polička-Město	čp.176	městský dům	154372
34448 / 6-3291	Polička	Polička-Město	čp.179	městský dům	146169

č. rejstř.	obec	část obce	čp.	památka	ID
38616 / 6-3292	Polička	Polička-Město	čp.180	městský dům	150609
19328 / 6-3293	Polička	Polička-Město	čp.181	městský dům - "stará pošta" (1848-1939)	130085
27790 / 6-3294	Polička	Polička-Město	čp.182	městský dům	139051
33788 / 6-3391	Polička	Polička-Město	čp.186	městský dům	145452
35992 / 6-3392	Polička	Polička-Město	čp.187	městský dům	147818
42111 / 6-3295	Polička	Polička-Město	čp.188	městský dům - lékárna	154261
40121 / 6-3296	Polička	Polička-Město	čp.192	městský dům	152174
21401 / 6-3297	Pomezí	Pomezí		kostel sv. Jiří a kostnice	132286
46586 / 6-3301	Pustá Kamenice	Pustá Kamenice		kostel sv. Anny	159098
37963 / 6-4811	Pustá Kamenice	Pustá Kamenice		pomník zastřelených občanů	149907
40866 / 6-3302	Pustá Rybná	Pustá Rybná		stodola	152952
22326 / 6-5477	Pustá Rybná	Pustá Rybná	čp.17	venkovská usedlost	133263
44762 / 6-3318	Sádek	Sádek		kostel Nejsvětější Trojice	157155
28337 / 6-3320	Sádek	Sádek		kaplička sv. Jana Nepomuckého	139635
18416 / 6-3321	Sádek	Sádek		boží muka	129124
35838 / 6-5476	Sádek	Sádek	čp.8	venkovská usedlost	147655
41632 / 6-3322	Sádek	Sádek	čp.28	venkovská usedlost	153748
15621 / 6-3324	Sádek	Sádek	čp.29	venkovská usedlost	126116
16640 / 6-5488	Sádek	Sádek	čp.33	venkovská usedlost	127214
31423 / 6-3042	Svojanov	Předměstí		kaple sv. Marie Magdaleny	142935
18104 / 6-3338	Svojanov	Starý Svojanov		kostel sv. Mikuláše	128787
36756 / 6-3342	Svojanov	Svojanov		kostel sv. Petra a Pavla	148635
35230 / 6-3340	Svojanov	Svojanov	čp.1	hrad Svojanov (pův. Fürstenberg)	146996
27871 / 6-3343	Široký Důl	Široký Důl		kostel sv. Jana Křtitele	139138
24123 / 6-4413	Široký Důl	Široký Důl		stodola polygonální u čp. 4	135165
45587 / 6-4511	Široký Důl	Široký Důl		pazderna	158039
22757 / 6-3344	Široký Důl	Široký Důl	čp.33	venkovská usedlost	133729
44971 / 6-3345	Telecí	Telecí		kostel sv. Marie Magdalény	157379
36531 / 6-3346	Telecí	Telecí	čp.10	venkovská usedlost	148392
19670 / 6-3347	Telecí	Telecí	čp.16	venkovská usedlost	130449
22420 / 6-3348	Telecí	Telecí	čp.22	venkovská usedlost	133360
46967 / 6-3349	Telecí	Telecí	čp.23	venkovská usedlost	159505
46854 / 6-3350	Telecí	Telecí	čp.24	venkovská usedlost	159384
45884 / 6-3352	Telecí	Telecí	čp.36	venkovská usedlost	158354
30347 / 6-3353	Telecí	Telecí	čp.48	vodní mlýn	141783
15777 / 6-3354	Telecí	Telecí	čp.58	venkovská usedlost	126288
39653 / 6-3355	Telecí	Telecí	čp.59	venkovská usedlost	151687
11382 / 6-5947	Telecí	Telecí	čp.102	venkovská usedlost	120777
28530 / 6-3362	Telecí	Telecí	čp.110	venkovská usedlost	139844
25258 / 6-3357	Telecí	Telecí	čp.122	venkovská usedlost	136361
46802 / 6-3364	Telecí	Telecí	čp.128	venkovský dům	159331
18236 / 6-3359	Telecí	Telecí	čp.144	venkovská usedlost	128933

č. rejstř.	obec	část obce	čp.	památko	ID
24508 / 6-3360	Telecí	Telecí	čp.145	venkovská usedlost	135575
15736 / 6-3361	Telecí	Telecí	čp.155	venkovská usedlost	126244
30389 / 6-3365	Trpín	Trpín		kostel sv. Václava	141831

*Seznam území s archeologickými nálezy na území SO ORP (zdroj NPÚ 2016):*

poř. č. SAS	název ÚAN	kategorie ÚAN	katastrální území
14-33-17/2	Pustá Kamenice – intravilán vsí	II	Pustá Kamenice
14-33-18/1	Borová intravilán	II	Borová u Poličky
14-33-19/3	Široký Důl – intravilán	II	Široký Důl
14-33-19/4	Střítež u Poličky intravilán	II	Střítež u Poličky
14-33-20/1	Lezník – intravilán	I	Lezník
14-33-23/1	Kostel sv. Markéty	II	Borová u Poličky
14-33-23/2	Oldřiš u Poličky intravilán	II	Oldřiš u Poličky
14-33-23/3	Pustá Rybná intravilán	II	Pustá Rybná
14-33-24/1	Polička – jádro města	I	Polička
14-33-25/1	Na předním kopci	II	Polička
14-34-21/1	Květná intravilán	II	Květná
24-11-03/3	Telecí obec	II	Telecí
24-11-04/1	Sádek U Poličky obec	II	Sádek u Poličky
24-11-04/2	Kamenec u Poličky intravilán	II	Kamenec u Poličky
24-11-05/1	Modřec intravilán	II	Modřec
24-11-05/2	Pomezí intravilán	II	Pomezí
24-11-09/4	Korouhev obec	II	Korouhev
24-11-10/1	Jedlová u Poličky intravilán	II	Jedlová u Poličky
24-11-15/2	Nedvězí u Poličky obec	II	Nedvězí u Poličky
24-12-01/1	Stašov intravilán	II	Stašov
24-12-06/1	Čtyři Dvory	II	Jedlová u Poličky
24-12-11/1	U Kašpárků	I	Bystré u Poličky
24-12-11/2	Bystré u Poličky historické jádro města	I	Bystré u Poličky
24-12-11/3	Bystré u Poličky areál zámku	I	Bystré u Poličky
24-12-11/4	Pod horním lesem	II	Hartmanice u
24-12-11/5	Hartmanice u Poličky intravilán	II	Hartmanice u
24-12-11/6	Hlásnice intravilán	II	Hlásnice
24-12-12/1	Svojanov – hrad	I	Svojanov
24-12-12/2	Starý Svojanov obec	II	Starý Svojanov
24-12-12/3	Svojanov obec	II	Svojanov
24-12-12/4	Předměstí obec	II	Předměstí
24-12-12/5	"Na Kostelíčku"	II	Hlásnice
24-12-17/1	Trpín obec	II	Trpín
24-12-17/5	Studenec obec	II	Svojanov
24-12-17/6	Dolní Lhota obec	II	Svojanov

Seznam míst významných událostí na území SO ORP:

ID	charakter	obec	lokalizace (m. č., ulice, čp.)	poznámka
6633	válečný hrob s ostatky	Polička	Centrální hřbitov – Starohradská ul.	hrob s pozůstatky 13 neznámých rudoarmějců padlých ve II. světové válce
6634	válečný hrob s ostatky	Polička	Centrální hřbitov – Starohradská ul.	hrob padlého rudoarmějce N. I. Razumovského
6635	pietní místo – objekt	Polička	městský park – před budovou gymnázia čp. 306	pomník obětem druhého a třetího odboje
6636	pietní místo – objekt	Polička	ul. Čsl. armády – před budovou Policie ČR čp. 620	socha Partyzán – pomník členům odbojových a partyzánských skupin na Poličsku v letech 1939-1945
6637	pietní místo – objekt	Polička	Centrální hřbitov – Starohradská ul.	pomník na památku 78 židovských obětí holocaustu z Poličky a blízkého okolí
6653	pietní místo – objekt	Polička	ul. Čsl. armády – před budovou SOŠ a SOU čp. 485	pomník „Poroba“ – socha popraveného legionáře
6654	pietní místo – objekt	Polička	ul. Čsl. armády – před budovou SOŠ a SOU čp. 485	legionářský pomník „Naše osvobození“, věnovaný padlým v I. světové válce
6655	válečný hrob s ostatky	Polička	Centrální hřbitov – Starohradská ul.	společný hrob 20 obětí I. světové války zemřelých v poličském lazaretu
6656	pietní místo – objekt	Polička	městský park – poblíž dětského hřiště	pomník „Vdova“, věnovaný padlým v I. světové válce
6657	pietní místo – objekt	Polička	Lezník – u čp. 89	pomník obětem I. a II. světové války
6659	evidované místo	Polička	Lezník – hřbitov	hromadný hrob německých zajatců z II. světové války
6660	evidované místo	Polička	Lezník – hřbitov	hromadný hrob německých zajatců z II. světové války
6661	pietní místo – objekt	Polička	Střítež – naproti čp. 42	pomník obětem I. a II. světové války
6663	pietní místo – objekt	Borová	hřbitov u kostela Sv. Markéty	pomník padlým v I. světové válce
6664	pietní místo – deska	Borová	Borová čp. 100 – budova OÚ	pamětní deska s reliéfem - I. světová válka
6665	pietní místo – objekt	Borová	Borovský les západně od obce – lokalita U výbuchu	pomník zahynulým při výbuchu likvidované munice z II. světové války
6666	válečný hrob s ostatky	Borová	evangelický hřbitov	pomník a hroby zahynulých při výbuchu likvidované munice z II. světové války
6667	válečný hrob s ostatky	Borová	hřbitov u kostela Sv. Markéty	válečný hrob 2 zastřelených neznámých sovětských vojáků v r. 1945
6668	válečný hrob s ostatky	Březiny	hřbitov	hrob sovětského partyzána M. J. Svičkara
6669	pietní místo – objekt	Bystré	náměstí Na Podkově vedle budovy ZUŠ naproti čp. 74	pomník obětem I. světové války
6670	pietní místo – objekt	Bystré	náměstí Na Podkově vedle budovy ZUŠ před čp. 451	pomník obětem II. světové války
6671	pietní místo – objekt	Kamenec u Poličky	mezi čp. 89 a odbočkou ke sportovnímu areálu Pod lipou	pomník obětem I. a II. světové války
6673	pietní místo – objekt	Korouhev	vedle budovy OÚ čp. 234	pomník obětem I. světové války
6674	válečný hrob s ostatky	Nedvězí	u budovy OÚ čp. 87	pomník obětem I. světové války
6675	pietní místo – objekt	Oldřiš	jihozápadně od obce u vedení el. energie VVN nedaleko cesty k osadě Dědek	pomník na památku 2 zastřelených neznámých sovětských vojáků v r. 1945

ID	charakter	obec	lokalizace (m. č., ulice, čp.)	poznámka
6676	pietní místo – objekt	Pomezí	u hřbitova u kostela Sv. Jiří	pomník padlého sovětského vojáka V. T. Vinokurova
6677	válečný hrob s ostatky	Pomezí	hřbitov u kostela Sv. Jiří	hrob padlého sovětského vojáka V. T. Vinokurova
6678	pietní místo – objekt	Pustá Kamenice	jihozápadně od obce poblíž železniční tratě	pomník zastřelených občanů obce (1945)
6679	pietní místo – objekt	Pustá Rybná	u čp. 43	pomník T. G. Masaryka se jmény obětí I. a II. světové války
6681	pietní místo – objekt	Sádek	vedle čp. 94 před budovou kulturního zařízení	pomník obětem I. světové války
6682	pietní místo – objekt	Stašov	u hřbitova u kostela Nanebevzetí Panny Marie	pomník obětem I. světové války
6683	pietní místo – deska	Svojanov	Starý Svojanov – hřbitovní zeď u kostela Sv. Mikuláše	pamětní deska padlým v I. světové válce
6684	pietní místo – objekt	Široký Důl	u Penzionu statek čp. 8	pomník obětem I. světové války
6685	válečný hrob s ostatky	Široký Důl	hřbitov u kostela Sv. Jana Křtitele	hrob padlých sovětských vojáků ve II. světové válce
6686	pietní místo – objekt	Telecí	mezi čp. 4 a čp. 169 u MK vedoucí k OÚ	pomník obětem I. světové války
6687	pietní místo – objekt	Trpín	Hlásnice – mezi bývalou požární zbrojnicí a čp. 41	pomník obětem I. světové války
27953	pietní místo – objekt	Březiny	naproti bývalé škole u odbočky ke hřbitovu	pomník obětem I. světové války
30711	pietní místo – deska	Hartmanice	kaple sv. Jana Nepomuckého	pamětní deska padlých v I. světové válce
33343	válečný hrob s ostatky	Stašov	hřbitov u kostela Nanebevzetí Panny Marie	hrob padlého sovětského vojáka P. S. Duchnova
41241	pietní místo – objekt	Svojanov	Svojanov – hřbitov za kostelem Sv. Petra a Pavla	pomník obětem I. světové války
	pietní místo – objekt	Polička	lesopark Liboháj	pomník Mistra Jana Husa
	pietní místo – objekt	Polička	hřbitov u kostela Sv. Michala	hrob hudebního skladatele Bohuslava Martinů a jeho manželky Charlotte
	rodiště	Polička	věž kostela Sv. Jakuba	rodná světnička skladatele Bohuslava Martinů
	rodiště	Polička	čp. 142 – lesopark Liboháj	rodný dům dramatika, publicisty a spisovatele Františka Zákrejse
	rodiště	Polička	Šaffova ul., čp. 107	rodný dům sochaře Vojtěcha Eduarda Šaffa
	rodiště	Polička	Eimova ul., čp. 56	rodný dům básníka a spisovatele Miloslava Bureše
	rodiště	Polička	Riegrova ul., čp. 37	rodný dům spisovatele J. V. Justina Michla-Drašara
	rodiště	Široký Důl	čp. 32	rodný dům malíře Josefa Václava Síly
	místo pobytu	Borová	čp. 30 – evangelická fara	místo letních pobytů rodiny T. G. Masaryka
	místo pobytu	Březiny	čp. 67 – u Drašarovy lípy	místo pobytu a úmrtí spisovatele J. V. Justina Michla-Drašara
	místo pobytu	Březiny	čp. 15 – Kučerů mlýn	místo pobytů spisovatelky Terezy Novákové
	místo pobytu	Bystré	náměstí Na Podkově, čp. 2	místo pobytů spisovatelky Terezy Novákové a básníka Jaroslava Vrchlického
	místo pobytu	Široký Důl	čp. 30	místo pobytů malíře Maxe Švabinského

Zdroj: MO ČR, úsek kultury MěÚ Polička, MMG Polička, pořizovatel (2016)

**A.3.2 Civilizační hodnoty**

- Investice do půdy za účelem zvýšení půdní úrodnosti A043
- Objekty a zařízení protipovodňové ochrany A054
- Silnice I. třídy A090
- Silnice II. třídy A091
- Silnice III. třídy A092
- Místní a účelové komunikace A093
- Železniční dráha regionální A095
- Železniční vlečky A097
- Letiště Polička A102
- Cyklostezky, značené cyklotrasy, značené turistické a běžecké trasy A106
- Ostatní veřejná infrastruktura A115

*Poznámka: Soupis silnic I. a II. třídy, seznam značených cyklotras a turistických tras pro pěší a další údaje o stávající dopravní infrastruktuře na území SO ORP viz kap. A.2.5, odd. 6.*

**A.3.3 Přírodní hodnoty**

- Oblast a místa krajinného rázu a její charakteristika A017, A018
- Významné vyhlídkové body A020
- Územní systém ekologické stability (ÚSES – nadregionální, regionální a lokální úroveň) A021
- Významné krajinné prvky registrované a ze zákona A022, A023
- Chráněná krajinná oblast (CHKO) Žďárské vrchy včetně její zonace A026
- Přírodní rezervace A028
- Přírodní park Údolí Křetínky A030
- Přírodní památky A031
- Památné stromy A032
- NATURA 2000 – evropsky významné lokality A034
- Lesní plochy A037, A038, A039
- Půdy I. a II. třídy ochrany zemědělského půdního fondu A041
- Hranice biochor A042
- Vodní zdroje povrchových a podzemních vod A044
- CHOPAV Východočeská křída, CHOPAV Žďárské vrchy A045
- Vodní útvary povrchových vod – vody tekoucí A047
- Vodní nádrže A048
- Chráněná ložisková území, ložiska nerostných surovin A058, A060

*Poznámka: Seznam velkoplošných a maloplošných ZCHÚ, EVL, registrovaných VKP, památných stromů, vodních zdrojů a další údaje o přírodních hodnotách na území SO ORP viz kap. A.2.5, odd. 2. a 4.*

## A.4 LIMITY VYUŽITÍ ÚZEMÍ

### A.4.1 Ochrana památek a archeologického dědictví

- Památkově chráněná území A006
- Nemovité kulturní památky A008
- Nemovité národní kulturní památky A009
- Území s archeologickými nálezy A016

### A.4.2 Ochrana přírody a krajiny

- Oblast a místa krajinného rázu [a její charakteristika](#) A017, ~~A018~~
- Územní systém ekologické stability (nadregionální, regionální a lokální úroveň), ochranná pásma nadregionálních biokoridorů ÚSES A021
- Významné krajinné prvky registrované a ze zákona A022, A023
- Chráněná krajinná oblast (CHKO) Žďárské vrchy včetně její zonace A026
- Přírodní rezervace včetně ochranného pásma A028
- Přírodní park Údolí Křetínky A030
- Přírodní památky včetně ochranného pásma A031
- Památné stromy včetně ochranného pásma A032
- NATURA 2000 – evropsky významné lokality A034
- Lesní plochy, vzdálenost 50 m od kraje lesa A037, A038, A039, A040
- Hranice biochor A042
- Vodní útvary povrchových vod – vody tekoucí A047
- Vodní nádrže A048

### A.4.3 Ochrana zemědělského půdního fondu

- Bonitované půdně ekologické jednotky (BPEJ) I. a II. třídy ochrany A041
- Investice do půdy za účelem zvýšení úrodnosti – odvodnění A043

### A.4.4 Ochrana podzemních a povrchových vod

- Vodní zdroje povrchových a podzemních vod včetně ochranných pásem A044
- CHOPAV Východočeská křída, CHOPAV Žďárské vrchy A045
- Zranitelná oblast A046
- Povodí vodního toku, rozvodnice A049

### A.4.5 Ochrana před záplavami a povodněmi

- Záplavové území A050
- Aktivní zóna záplavového území A051
- Objekty a zařízení protipovodňové ochrany A054



**A.4.6 Ochrana nerostných surovin a geologické stavby území**

- Dobývací prostory A057
- Chráněná ložisková území, ložiska nerostných surovin A058, A060
- Poddolovaná území (plochy) A061
- Sesuvná území a území jiných geologických rizik A062
- [Stará důlní díla](#) A063

**A.4.7 Ekologické zátěže**

- Staré zátěže území a kontaminovaná místa a plochy A064
- Oblasti se zhoršenou kvalitou ovzduší A065

**A.4.8 Ochrana technické infrastruktury**

- Technologické objekty zásobování vodou (vodojemy, čerpací stanice vody, úpravný vody) A067
- Vodovodní síť včetně ochranného pásma A068
- Technologické objekty odvádění a čištění odpadních vod včetně ochranného pásma (čistírny odpadních vod) A069
- Síť kanalizačních stok včetně ochranného pásma A070
- [Výroba elektřiny včetně ochranného pásma](#) A071
- Elektrické stanice včetně ochranného pásma A072
- Nadzemní a podzemní elektrické vedení nízkého napětí, vysokého napětí (do 35 kV) a zvláště vysokého napětí (400 kV) včetně ochranného pásma A073
- Technologické objekty zásobování plynem včetně ochranného a bezpečnostního pásma A074
- Vedení NTL, STL a VTL plynovodů včetně ochranného a bezpečnostního pásma, plynovody – katodová ochrana včetně ochranného pásma A075
- [Teplovody včetně ochranného pásma](#) A080
- Elektronická komunikační zařízení včetně ochranného pásma (páteřní a ostatní zařízení, hlavní vysílače) A081
- Komunikační vedení včetně ochranného pásma (telefonická vedení, optická vedení, radioreléové trasy) A082
- Objekty a zařízení pro umístění nebezpečných látek A084
- Skládky komunálního odpadu včetně ochranného pásma A085

**A.4.9 Ochrana dopravní infrastruktury**

- Silnice I. třídy včetně ochranného pásma A090
- Silnice II. třídy včetně ochranného pásma A091
- Silnice III. třídy včetně ochranného pásma A092

- Místní a účelové komunikace A093
- Regionální železniční dráha včetně ochranného pásma A095
- Vlečky včetně ochranného pásma A097
- Letiště Polička včetně ochranných pásem A102
- Ochranné pásmo letecké stavby (MO ČR) A103

#### **A.4.10 Obrana státu, civilní a požární ochrana**

- Objekty důležité pro obranu státu A107
- Zóny havarijního plánování A109
- Objekty civilní ochrany A110
- Objekty požární ochrany A111
- Objekty pro plnění úkolů Policie ČR A112

#### **A.4.11 Ostatní ochranná pásma, ochrana staveb, ostatní limity**

- Ochranná pásma hřbitovů A113
- Bezpečnostní pásma Poličských strojíren, a. s. (3., 4. a 5 BP) A114
- Ochranné pásmo vojenského skladu Květná A114
- Zastavitelné plochy A117

## A.5 ZJIŠTĚNÍ A VYHODNOCENÍ ZÁMĚŘŮ NA PROVEDENÍ ZMĚN V ÚZEMÍ

### A.5.1 Platné záměry na provedení změn v území dle 3. aktualizace ÚAP – 2014

#### Významné záměry vyplývající z platných ZÚR Pardubického kraje:

##### ZÁMĚRY DOPRAVY (2012)

- **Z1:** Přeložka silnice I/34 Polička: dle ÚAP 2016 dále sledovat
- ~~Z2: Přeložka silnice II/362 Bystré:~~ dle ÚAP 2016 dále nesledovat (vypuštěno na základě Aktualizace č. 1 ZÚR Pardubického kraje, **není obsaženo v platném ÚP Bystré**)
- ~~Z11: Návrh úprav silnice II/360 Litomyšl – Polička – Jimramov:~~ dle ÚAP 2016 dále nesledovat (vypuštěno na základě Aktualizace č. 1 ZÚR Pardubického kraje, **není obsaženo v platných ZÚR Pk**)

##### ZÁMĚRY VODNÍHO HOSPODÁŘSTVÍ (2012)

- **Z14:** Územní rezerva pro vodní nádrž Borovnice: dle ÚAP 2016 dále sledovat

##### ZÁMĚRY ENERGETIKY (2012)

- **Z12:** Zpřesnit vymezení koridoru nadzemního vedení **VVN 2 x 110 kV TR Svitavy – TR Polička** včetně umístění TR Polička: dle ÚAP 2016 dále sledovat
- **Z13:** Zpřesnit vymezení koridoru nadzemního vedení **VVN 2 x 110 kV TR Hlinsko – TR Polička:** dle ÚAP 2016 dále sledovat

##### ZÁMĚRY ÚSES (2012)

- **Z5:** Zpřesnit vymezení nadregionálního biokoridoru K 83: dle ÚAP 2016 dále sledovat
- **Z6:** Zpřesnit vymezení nadregionálního biokoridoru K 127: dle ÚAP 2016 dále sledovat
- **Z7:** Zpřesnit vymezení regionálního biokoridoru RBK 882 Lubná – Vysoký les: dle ÚAP 2016 dále sledovat
- **Z8:** Zpřesnit vymezení regionálního biokoridoru RBK 884B Černý les – V bucích: dle ÚAP 2016 dále sledovat
- **Z9:** Zpřesnit vymezení regionálního biokoridoru RBK 1369 Milovské perníčky – Žakovina: dle ÚAP 2016 dále sledovat
- **Z10:** Zpřesnit vymezení regionálního biokoridoru RBK 1377A Královec – Hamry: dle ÚAP 2016 dále sledovat

##### OSTATNÍ ZÁMĚRY (2012)

- ~~Z3: Vymezení města Poličky jako významného nižšího centra:~~ dle ÚAP 2014 dále nesledovat
- ~~Z4: Vymezení specifické oblasti krajského významu SOBk 2:~~ dle ÚAP 2014 dále nesledovat
- ~~Z15: Vymezení rozvojové osy krajského významu OSk 6:~~ dle ÚAP 2014 dále nesledovat

**Platné významné záměry převzaté z 3. aktualizace ÚAP – 2014 (opraveny a zpřesněny chybné údaje)****Z1: Přeložka silnice I/34 Polička (severní silniční obchvat města Poličky)**

Zdroj: ZÚR Pk (VPS D33), ÚP Polička, ÚP Kamenec u Poličky, ÚP Pomezí

Vyhodnocení (komentář):

- záměr je zpřesněn v platných ÚP Polička (VPS VDT27), ÚP Kamenec u Poličky (VPS D33) a ÚP Pomezí (VPS WD1)
- v územním řízení nutno vyřešit problémy spojené se střety záměru s limity využití území a s jinými záměry
- snížit vliv negativních dopadů na okolní zástavbu a životní prostředí

**Z5: Zpřesnění vymezení nadregionálního biokoridoru NRBK K 83 (K 82 – K 127)**

Zdroj: ZÚR Pk (VPO U10)

Vyhodnocení (komentář):

- záměr nutno zpřesnit v územních plánech obcí Kamenec u Poličky, Květná, Polička, Pomezí a Sádek – v územních plánech **všech obcí** vydaných po nabytí účinnosti ZÚR Pk (15. 6. 2010) je již úkol splněn (ÚP Pomezí, ÚP Polička, ÚP Kamenec u Poličky, ÚP Sádek, ÚP Květná)
- nutno zajistit funkčnost biokoridoru v celé vymezené ploše

**Z6: Zpřesnění vymezení nadregionálního biokoridoru NRBK K 127 Žákova hora – Údolí Hodonínky**

Zdroj: ZÚR Pk (VPO U14)

Vyhodnocení (komentář):

- záměr nutno zpřesnit v územních plánech obcí Březiny, Korouhev, Pustá Rybná, Sádek a Telecí – v územních plánech **všech obcí** vydaných po nabytí účinnosti ZÚR Pk (15. 6. 2010) je již úkol splněn (ÚP Březiny, ÚP Pustá Rybná, ÚP Sádek, ÚP Korouhev, ÚP Telecí)
- nutno zajistit funkčnost biokoridoru v celé vymezené ploše

**Z7: Zpřesnění vymezení regionálního biokoridoru RBK 882 Lubná – Vysoký les**

Zdroj: ZÚR Pk (VPO U49)

Vyhodnocení (komentář):

- záměr nutno zpřesnit v územních plánech města Poličky a obce Široký Důl – v územních plánech **obou obcí** vydaných po nabytí účinnosti ZÚR Pk (15. 6. 2010) je již úkol splněn (ÚP Polička, ÚP Široký Důl)
- nutno zajistit funkčnost biokoridoru v celé vymezené ploše

**Z8: Zpřesnění vymezení regionálního biokoridoru RBK 884B Černý les – V bucích**

Zdroj: ZÚR Pk (VPO U50)

Vyhodnocení (komentář):

- záměr nutno zpřesnit v územních plánech obcí Květná a Pomezí – v **obou** územních plánech vydaných po nabytí účinnosti ZÚR Pk (15. 6. 2010) je již úkol splněn (ÚP Pomezí, ÚP Květná)
- nutno zajistit funkčnost biokoridoru v celé vymezené ploše

**Z9: Zpřesnění vymezení regionálního biokoridoru RBK 1369 Milovské perníčky – Žákovina**

Zdroj: ZÚR Pk (VPO U64)

Vyhodnocení (komentář):

- záměr nutno zpřesnit v územních plánech obcí Březiny, Pustá Rybná a Telecí – v územních plánech ~~všech obcí vydaných po nabytí účinnosti ZÚR Pk (15. 6. 2010)~~ je již úkol splněn (ÚP Březiny, ÚP Pustá Rybná, **ÚP Telecí**)
- nutno zajistit funkčnost biokoridoru v celé vymezené ploše

**Z10: Zpřesnění vymezení regionálního biokoridoru RBK 1377A Královec – Hamry**

Zdroj: ZÚR Pk (VPO U65)

Vyhodnocení (komentář):

- záměr nutno zpřesnit v územních plánech města Bystré a obcí Hartmanice, Jedlová, Korouhev a Nedvězí – v ~~návrzích územních plánech vydaných po nabytí účinnosti ZÚR Pk (15. 6. 2010)~~ je již **úkol splněn** (ÚP Bystré, ÚP Jedlová a ÚP Korouhev) je řešeno
- nutno zajistit funkčnost biokoridoru v celé vymezené ploše

~~**Z11: Návrh úprav silnice II/360 Litomyšl – Polička – Jimramov**~~~~Zdroj: ZÚR Pk~~~~Vyhodnocení (komentář):~~

- ~~• záměr požaduje upravit parametry silnice s napojením na budoucí rychlostní komunikaci R35 severně od Litomyšle~~
- ~~• v úseku Litomyšl – Polička je již záměr zrealizován~~
- ~~• úkol pro vyhodnocení v územním plánu obce Korouhev~~

**Z12: Zpřesnění vymezení koridoru nadzemního vedení elektrické energie VVN 2 x 110 + 35 kV TR Svitavy – TR Polička včetně umístění TR 110/35 kV Polička**

Zdroj: ÚAP Pk 2015, Aktualizace č. 1 ZÚR Pk (VPS E07)

Vyhodnocení (komentář):

- záměr nutno zpřesnit v územních plánech města Poličky a obcí Květná a Pomezí – v platných ÚP Polička, ÚP Pomezí a ~~ve Změně č. 1 ÚPO ÚP Květná~~ je již úkol splněn, ~~záměr je řešen v návrhu nového ÚP Květná, Změnou č. 1 ÚP Pomezí je řešena změna trasy koridoru v rámci koridoru vymezeného v ZÚR Pk~~

**Z13: Zpřesnění vymezení koridoru nadzemního vedení elektrické energie VVN 2 x 110 + 35 kV TR Hlinsko – TR Polička**

Zdroj: ÚAP Pk 2015, Aktualizace č. 1 ZÚR Pk (VPS E10)

Vyhodnocení (komentář):

- záměr nutno zpřesnit v územních plánech města Poličky a obcí Borová, Kamenec u Poličky, Oldřiš, Pustá Kamenice a Široký Důl – v platných ÚP Polička, ÚP Pustá Kamenice, ÚP Oldřiš, ÚP Široký Důl, ÚP Kamenec u Poličky a **ÚP Borová** je již úkol splněn, ~~záměr je rovněž řešen v návrhu nového ÚP Borová – pro záměr je již vydáno pravomocné územní rozhodnutí~~

**Z14: Územní rezerva pro LAPV Vodní nádrž Borovnice**

Zdroj: ÚAP Pk 2015, Aktualizace č. 1 ZÚR Pk

Vyhodnocení (komentář):

- záměr nutno respektovat v územních plánech obcí Březiny, Pustá Rybná a Telecí – v platných ÚP Březiny, ÚP Pustá Rybná a ÚP Telecí je již úkol splněn (vymezeny plochy územní rezervy), je řešeno v návrhu nového ÚP Telecí

**Další významné záměry nově vymezené převzaté z 3. aktualizace ÚAP – 2014**

(v členění podle oblasti zájmů s navazujícím číslováním kódů záměrů při vynechání číselného označení vypuštěných záměrů z 2. aktualizace ÚAP 2012 a z 3. aktualizace ÚAP 2014)

**ZÁMĚRY DOPRAVNÍ INFRASTRUKTURY****Z16: Přeložka silnice II/353 Polička**

Zdroj: ÚP Polička (VPS VDT29)

Vyhodnocení (komentář):

- záměr je vymezen v platném ÚP Polička (právní stav po Změně č. 2)
- řešit střet záměru se záplavovým územím vodního toku Bílý potok
- řešit střet záměru s prvky ochrany přírody (VKP Alej Heydukova)
- řešit střet záměru s dalšími záměry a limity využití území

**Z17: Přeložka silnice II/357 Betlém (Pustá Rybná)**

Zdroj: ÚP Pustá Rybná (VPS WD1)

Vyhodnocení (komentář):

- záměr je vymezen v platném ÚP Pustá Rybná
- řešit střet záměru s prvky ochrany přírody (CHKO)
- řešit střet záměru s dalšími záměry a limity využití území

**~~Z18: Směrová úprava oblouku silnice III/3623 Jedlová – Stašov~~**

~~Zdroj: ÚPO Jedlová (VPS 5)~~

~~Vyhodnocení (komentář):~~

- ~~• záměr je vymezen v platném ÚPO Jedlová~~
- ~~• řešit střet záměru s dalšími záměry a limity využití území~~

Poznámka: záměr vypuštěn – není obsažen v novém ÚP Jedlová

**Z19: Směrová úprava silnice III/3635 Stašov – Rohozná (ORP Svitavy)**

Zdroj: ÚP Stašov (VPS WD27)

Vyhodnocení (komentář):

- záměr je vymezen v platném ÚP Stašov
- řešit střet záměru s dalšími záměry a limity využití území

**Z20: Úprava chodníků a průtahu silnice II/353 Kamenec u Poličky**

Zdroj: ÚP Kamenec u Poličky (VPS VDT1)

Vyhodnocení (komentář):

- záměr je vymezen v platném ÚP Kamenec u Poličky
- řešit střet záměru se záplavovým územím vodního toku Bílý potok
- řešit střet záměru s plochami smíšenými obytnými v zastavěném území
- řešit střet záměru s dalšími záměry a limity využití území

**Z21: Směrová úprava účelové komunikace Nedvězí – Sulkovec (ORP Bystřice nad Pernštejnem)**

Zdroj: ÚPO Nedvězí (VPS D4)

Vyhodnocení (komentář):

- záměr je vymezen v platném ÚPO Nedvězí
- řešit střet záměru s trasou nadzemního vedení VN
- řešit střet záměru s dalšími záměry a limity využití území

**Z22: Obnova historické „Hřbitovní cesty“ Modřec**

Zdroj: ÚP Polička (VPS VD8)

Vyhodnocení (komentář):

- záměr je vymezen v platném ÚP Polička (právní stav po Změně č. 2)
- řešit střet záměru s prvky ochrany přírody (ÚSES – NRBK K 83)
- řešit střet záměru s I. a II. třídou ochrany ZPF a s dalšími limity využití území

**Z23: Turistický chodník k hradu Svojanov s parkovištěm**

Zdroj: ÚP Svojanov (VPS WD1, WD2)

Vyhodnocení (komentář):

- záměr je vymezen v platném ÚP Svojanov
- řešit střet záměru s PUPFL
- řešit střet záměru s dalšími záměry a limity využití území

**Z24: Cyklostezka Polička – Masokombinát Polička**

Zdroj: [Změna č. 1](#) ÚP Polička (VPS VD10), ÚP Kamenec u Poličky (VPS VD1)

Vyhodnocení (komentář):

- záměr je vymezen v platných ÚP Polička (právní stav po Změně č. 2) a ÚP Kamenec u Poličky
- řešit střet záměru se záměrem přeložky silnice I/34 (Z1)
- řešit střet záměru se železniční tratí Polička – Žďárec u Skutče
- řešit střet záměru se zastavitelnými plochami smíšenými obytnými (Polička) a s dalšími záměry a limity využití území

**Z25: Prodloužení cyklostezky od silnice II/362 k lokalitě Na přehradě Polička**

Zdroj: ÚP Polička (VPS VD4, VD5)

Vyhodnocení (komentář):

- záměr je vymezen v platném ÚP Polička (právní stav po Změně č. 2)
- řešit střet záměru s prvky ochrany přírody (ÚSES – RBC 1742 Jelen, VKP)
- řešit střet záměru s dalšími záměry a limity využití území

**Z26: Cyklostezka Polička – Střítež**

Zdroj: ÚP Polička (VPS VDT31)

Vyhodnocení (komentář):

- záměr je vymezen v platném ÚP Polička (právní stav po Změně č. 2)
- řešit střet záměru se záměrem přeložky silnice I/34 (Z1)
- řešit střet záměru s dalšími záměry a limity využití území

**Z27: Cyklostezka Květná – Vendolí (ORP Svitavy)**

Zdroj: ~~Změna č. 1 ÚPO Květná (VPS Z6), návrh ÚP Květná (VD2)~~

Vyhodnocení (komentář):

- záměr je vymezen v platné ÚPD obce Květná (~~Změna č. 1 ÚPO~~ ÚP Květná)
- řešit střet záměru se železniční tratí Polička – Svitavy
- řešit střet záměru s trasou koridoru pro umístění nadzemního vedení elektrické energie VVN 110 kV TR Svitavy – TR Polička
- zkoordinovat trasu záměru s platnou ÚPD sousední obce Vendolí (ORP Svitavy)
- řešit střet záměru s dalšími záměry a limity využití území

**Z28: Chodník a cyklostezka v obci Kamenec u Poličky**

Zdroj: ÚP Kamenec u Poličky (VPS PV2)

Vyhodnocení (komentář):

- záměr je vymezen v platném ÚP Kamenec u Poličky
- řešit střet záměru se záplavovým územím vodního toku Bílý potok
- řešit střet záměru s prvky ochrany přírody (ÚSES – LBK 1, LBC 1)
- řešit střet záměru s dalšími záměry a limity využití území

**Z106: Modernizace a rozvoj letiště Polička**

Zdroj: ÚP Polička (právní stav po Změně č. 2)

Vyhodnocení (komentář):

- záměr bude realizován ve stávajících plochách letiště bez nároku na rozšíření
- řešit střet záměru s ochrannými pásmy technické infrastruktury Armády ČR
- řešit střet záměru s trasou vodovodního řadu
- řešit střet záměru s dalšími záměry a limity využití území



**ZÁMĚRY TECHNICKÉ INFRASTRUKTURY****Z29: Čistírna odpadních vod pro obce Borová a Oldřiš**

Zdroj: ÚP Sádek (VPS VT1)

Vyhodnocení (komentář):

- záměr je vymezen v platném ÚP Sádek
- pro záměr je již vydáno pravomocné územní rozhodnutí
- řešit střet záměru s dalšími záměry a limity využití území

**~~Z30: Čistírna odpadních vod pro obec Hartmanice~~**

~~Zdroj: ÚPO Hartmanice (VPS 11)~~

~~Vyhodnocení (komentář):~~

- ~~• záměr je vymezen v platném ÚPO Hartmanice~~
- ~~• pro záměr je již vydáno pravomocné územní rozhodnutí~~
- ~~• řešit střet záměru s dalšími záměry a limity využití území~~

Poznámka: záměr vypuštěn – realizováno, kolaudační souhlas vydán v srpnu 2016

**Z31: Čistírna odpadních vod pro obec Jedlová**

Zdroj: ÚPO Jedlová (VPS 1) ÚP Jedlová (zastavitelná plocha Z18)

Vyhodnocení (komentář):

- záměr je vymezen v platném ÚPO ÚP Jedlová
- řešit střet záměru s prvky ochrany přírody (ÚSES – LBK 5)
- řešit střet záměru s CHOPAV Východočeská křída
- řešit střet záměru s dalšími záměry a limity využití území

**Z32: Čistírna odpadních vod pro obec Kamenec u Poličky a Sádek**

Zdroj: ÚP Sádek (VPS VT2)

Vyhodnocení (komentář):

- záměr je vymezen v platném ÚP Sádek
- řešit střet záměru se záplavovým územím vodního toku Bílý potok
- řešit střet záměru s dalšími záměry a limity využití území

Poznámka: rozsah záměru upraven – předmětná ČOV bude sloužit pouze pro obec Sádek, obec Kamenec u Poličky požádala o změnu PRVK Pk s návrhem na odvedení splaškových odpadních vod z obce na ČOV Polička

**Z33: Čistírna odpadních vod pro obec Korouhev**

Zdroj: ÚPO Korouhev (VPS 3.3) ÚP Korouhev (VPS PT1)

Vyhodnocení (komentář):

- záměr je vymezen v platném ÚPO ÚP Korouhev
- řešit střet záměru s dalšími záměry a limity využití území

**Z34: Soustava kořenových čistíren odpadních vod pro obec Květná**

Zdroj: ÚPO Květná (VPS 15) ÚP Květná (VPS VT1)

Vyhodnocení (komentář):

- záměr je vymezen v platném ÚPO ÚP Květná
- řešit střet záměru s prvky ochrany přírody (ÚSES – LBK 5)
- řešit střet záměru s dalšími záměry a limity využití území

**Z35: Čistírna odpadních vod pro obec Nedvězí**

Zdroj: ÚPO Nedvězí (VPS K1)

Vyhodnocení (komentář):

- záměr je vymezen v platném ÚPO Nedvězí
- řešit střet záměru s dalšími záměry a limity využití území

**Z36: Čistírna odpadních vod pro místní část Oldřiš – Babka**

Zdroj: ÚP Oldřiš (VPS Ws20)

Vyhodnocení (komentář):

- záměr je vymezen v platném ÚP Oldřiš
- řešit střet záměru s prvky ochrany přírody (ÚSES – LBK 7)
- řešit střet záměru s dalšími záměry a limity využití území

**Z37: Rozšíření čistírny odpadních vod pro město Polička**

Zdroj: ÚP Polička (VPS VT2)

Vyhodnocení (komentář):

- záměr je vymezen v platném ÚP Polička (právní stav po Změně č. 2)
- řešit střet záměru se záplavovým územím vodního toku Bílý potok
- řešit střet záměru s dalšími záměry a limity využití území

**Z38: Čistírna odpadních vod pro místní část Polička – Modřec**

Zdroj: ÚP Polička (VPS VT3)

Vyhodnocení (komentář):

- záměr je vymezen v platném ÚP Polička (právní stav po Změně č. 2)
- řešit střet záměru s prvky ochrany přírody (ÚSES)
- řešit střet záměru s dalšími záměry a limity využití území

~~**Z39: Čistírna odpadních vod pro obec Pustá Kamenice**~~~~Zdroj: ÚP Pustá Kamenice (zastavitelná plocha Z4)~~~~Vyhodnocení (komentář):~~

- ~~- záměr je vymezen v platném ÚP Pustá Kamenice
  - řešit střet záměru s prvky ochrany přírody (CHKO)~~

- ~~pro záměr je již vydáno pravomocné územní rozhodnutí a stavební povolení~~
- řešit střet záměru s dalšími záměry a limity využití území

Poznámka: záměr vypuštěn – realizováno, kolaudační souhlas vydán v červenci 2016

#### **Z40: Čistírna odpadních vod pro obec Pustá Rybná**

Zdroj: ÚP Pustá Rybná (VPS WT13)

Vyhodnocení (komentář):

- záměr je vymezen v platném ÚP Pustá Rybná
- řešit střet záměru s prvky ochrany přírody (CHKO, ÚSES)
- řešit střet záměru s dalšími záměry a limity využití území

#### **Z41: Čistírna odpadních vod pro obec Stašov**

Zdroj: ÚP Stašov (VPS WT13)

Vyhodnocení (komentář):

- záměr je vymezen v platném ÚP Stašov
- řešit střet záměru s prvky ochrany přírody (lokální ÚSES)
- řešit střet záměru s dalšími záměry a limity využití území

#### **Z42: Čistírna odpadních vod pro městys Svojanov (pro místní části Svojanov, Starý Svojanov a Předměstí)**

Zdroj: ÚP Svojanov (VPS WT1)

Vyhodnocení (komentář):

- záměr je vymezen v platném ÚP Svojanov
- řešit střet záměru se záplavovým územím vodního toku Křetínka
- řešit střet záměru s prvky ochrany přírody (přírodní park, ÚSES)
- řešit střet záměru s dalšími záměry a limity využití území

#### **Z43: Čistírna odpadních vod pro obec Trpín**

Zdroj: ÚPO Trpín (VPS K1)

Vyhodnocení (komentář):

- záměr je vymezen v platném ÚPO Trpín
- řešit střet záměru s dalšími záměry a limity využití území

#### **Z44: Kanalizace pro obec Borová**

Zdroj: ~~ÚPO~~ ÚP Borová

Vyhodnocení (komentář):

- záměr je vymezen v platném ~~ÚPO~~ ÚP Borová
- pro záměr je **bylo** již vydáno pravomocné územní rozhodnutí, **jehož platnost však nebyla prodloužena (stavba nebyla zahájena v zákonné lhůtě)**
- řešit střet záměru s dalšími záměry a limity využití území

**Z45: Kanalizace pro obec Hartmanice**

Zdroj: ~~ÚPO Hartmanice (VPS 11)~~

Vyhodnocení (komentář):

- ~~záměr je vymezen v platném ÚPO Hartmanice~~
- ~~pro záměr je již vydáno pravomocné územní rozhodnutí~~
- řešit střet záměru s dalšími záměry a limity využití území

Poznámka: záměr vypuštěn – realizováno, kolaudační souhlas vydán v srpnu 2016

**Z46: Kanalizace pro obec Jedlová**

Zdroj: ~~ÚPO~~ ÚP Jedlová

Vyhodnocení (komentář):

- záměr je vymezen v platném ~~ÚPO~~ ÚP Jedlová
- řešit střet záměru s dalšími záměry a limity využití území

**Z47: Kanalizace pro obec Kamenec u Poličky**

Zdroj: ÚP Kamenec u Poličky (VPS VT2 – VT19)

Vyhodnocení (komentář):

- záměr je vymezen v platném ÚP Kamenec u Poličky
- [obcí podán návrh na změnu PRVK Pk \(změna koncepce odkanalizování – odvedení splaškových odpadních vod na ČOV Polička\)](#)
- řešit střet záměru s dalšími záměry a limity využití území

**Z48: Kanalizace pro obec Korouhev**

Zdroj: ~~ÚPO Korouhev (VPS 3.2)~~ ÚP Korouhev

Vyhodnocení (komentář):

- záměr je vymezen v platném ~~ÚPO~~ ÚP Korouhev
- řešit střet záměru s dalšími záměry a limity využití území

**Z49: Kanalizace pro obec Květná**

Zdroj: ~~ÚPO Květná (VPS 5 – 6)~~ ÚP Květná (VPS VT1)

Vyhodnocení (komentář):

- záměr je vymezen v platném ~~ÚPO~~ ÚP Květná
- řešit střet záměru s dalšími záměry a limity využití území

**Z50: Kanalizace pro obec Nedvězí**

Zdroj: ÚPO Nedvězí (VPS K1)

Vyhodnocení (komentář):

- záměr je vymezen v platném ÚPO Nedvězí
- řešit střet záměru s dalšími záměry a limity využití území

**Z51: Kanalizace pro obec Oldřiš**

Zdroj: ÚP Oldřiš (VPS Ws19)

Vyhodnocení (komentář):

- záměr je vymezen v platném ÚP Oldřiš
- pro záměr je již vydáno pravomocné územní rozhodnutí
- řešit střet záměru s dalšími záměry a limity využití území

**Z52: Odvedení odpadních vod z místní části Polička – Strážka na ČOV Sebranice**

Zdroj: ÚP Polička (VPS VT13)

Vyhodnocení (komentář):

- záměr je vymezen v platném ÚP Polička (právní stav po Změně č. 2)
- řešit střet záměru s ochranným pásmem vodního zdroje
- řešit střet záměru s dalšími záměry a limity využití území

**Z53: Odvedení odpadních vod z místní části Polička – Strážka na ČOV Polička**

Zdroj: ÚP Polička (VPS VT14)

Vyhodnocení (komentář):

- záměr je vymezen v platném ÚP Polička (právní stav po Změně č. 2)
- řešit střet záměru s dalšími záměry a limity využití území

**Z54: Odvedení odpadních vod z místní části Polička – Lezník na ČOV Sebranice**

Zdroj: ÚP Polička (VPS VT15)

Vyhodnocení (komentář):

- záměr je vymezen v platném ÚP Polička (právní stav po Změně č. 2)
- řešit střet záměru s dalšími záměry a limity využití území

**Z55: Odvedení odpadních vod z místní části Polička – Lezník na ČOV Polička**

Zdroj: ÚP Polička (VPS VT16)

Vyhodnocení (komentář):

- záměr je vymezen v platném ÚP Polička (právní stav po Změně č. 2)
- řešit střet záměru se záměrem přeložky silnice I/34 (Z1)
- řešit střet záměru s dalšími záměry a limity využití území

**Z56: Odvedení odpadních vod z místní části Polička – Modřec na ČOV Modřec**

Zdroj: ÚP Polička (VPS VT17)

Vyhodnocení (komentář):

- záměr je vymezen v platném ÚP Polička (právní stav po Změně č. 2)
- řešit střet záměru s dalšími záměry a limity využití území

**Z57: Kanalizace pro obec Pustá Kamenice**

Zdroj: ÚP Pustá Kamenice

Vyhodnocení (komentář):

- záměr je vymezen v platném ÚP Pustá Kamenice
- pro záměr je již vydáno pravomocné stavební povolení

Poznámka: záměr vypuštěn – realizováno, kolaudační souhlas vydán v červenci 2016

**Z58: Kanalizace pro obec Pustá Rybná**

Zdroj: ÚP Pustá Rybná (VPS WT14 – WT17)

Vyhodnocení (komentář):

- záměr je vymezen v platném ÚP Pustá Rybná
- řešit střet záměru s dalšími záměry a limity využití území

**Z59: Kanalizace pro obec Sádek**

Zdroj: ÚP Sádek (VPS WT3 – WT8)

Vyhodnocení (komentář):

- záměr je vymezen v platném ÚP Sádek
- řešit střet záměru s dalšími záměry a limity využití území

**Z60: Kanalizace pro obec Stašov**

Zdroj: ÚP Stašov (VPS WT1 – WT10)

Vyhodnocení (komentář):

- záměr je vymezen v platném ÚP Stašov
- řešit střet záměru s dalšími záměry a limity využití území

**Z61: Kanalizace pro městys Svojanov (pro místní části Svojanov, Starý Svojanov a Předměstí)**

Zdroj: ÚP Svojanov (VPS WT2)

Vyhodnocení (komentář):

- záměr je vymezen v platném ÚP Svojanov
- řešit střet záměru s dalšími záměry a limity využití území

**Z62: Kanalizace pro obec Trpín včetně čerpací stanice Hlásnice**

Zdroj: ÚPO Trpín (VPS K2 – K5)

Vyhodnocení (komentář):

- záměr je vymezen v platném ÚPO Trpín
- řešit střet záměru s dalšími záměry a limity využití území

**Z63: Rozšíření vodovodu Březiny**

Zdroj: ÚP Březiny (VPS VT1, VT2)

Vyhodnocení (komentář):

- záměr je vymezen v platném ÚP Březiny
- řešit střet záměru s prvky ochrany přírody (CHKO, ÚSES – LBK 1)
- řešit střet záměru s dalšími záměry a limity využití území

**Z64: ~~Propojení vodovodu Jedlová – Polička~~**~~Zdroj: ÚPO Jedlová (VPS 2)~~~~Vyhodnocení (komentář):~~

- ~~• záměr je vymezen v platném ÚPO Jedlová~~
- ~~• řešit střet záměru s dalšími záměry a limity využití území~~

~~Poznámka: záměr vypuštěn – není obsaženo v novém ÚP Jedlová, od realizace upuštěno~~**Z65: Rozšíření vodovodu Pustá Rybná**Zdroj: ÚP Pustá Rybná (VPS WT6 – WT12)Vyhodnocení (komentář):

- záměr je vymezen v platném ÚP Pustá Rybná
- řešit střet záměru s dalšími záměry a limity využití území

**Z66: ~~Suchý poldr Květná~~**~~Zdroj: ÚPO Květná (VPS 13)~~~~Vyhodnocení (komentář):~~

- ~~• záměr je vymezen v platném ÚPO Květná~~
- ~~• řešit střet záměru s dalšími záměry a limity využití území~~

~~Poznámka: záměr vypuštěn – není obsaženo v novém ÚP Květná, od realizace upuštěno~~**Z67: Suchý poldr Polička – Kamenec**Zdroj: ÚP Polička (VPS VT4), ÚP Kamenec u Poličky (VPS VP2)Vyhodnocení (komentář):

- záměr je vymezen v platných ÚP Polička (právní stav po Změně č. 2) a ÚP Kamenec u Poličky
- řešit střet záměru se záměrem přeložky silnice I/34 (Z1)
- řešit střet záměru s dalšími záměry a limity využití území

**Z68: Suchý poldr Polička – sever**Zdroj: ÚP Polička (VPS VT5)Vyhodnocení (komentář):

- záměr je vymezen v platném ÚP Polička (právní stav po Změně č. 2)
- řešit střet záměru se záměrem přeložky silnice I/34 (Z1)
- řešit střet záměru s dalšími záměry a limity využití území

**Z69: Rozšíření hráze suchého poldru Polička – jih**

Zdroj: ÚP Polička (VPS VT6)

Vyhodnocení (komentář):

- záměr je vymezen v platném ÚP Polička (právní stav po Změně č. 2)
- řešit střet záměru s dalšími záměry a limity využití území

**Z70: Suchý poldr Polička, Lezník – Sebranice (ORP Litomyšl)**

Zdroj: ÚP Polička (VPS VT21)

Vyhodnocení (komentář):

- záměr je vymezen v platném ÚP Polička (právní stav po Změně č. 2)
- řešit střet záměru s dalšími záměry a limity využití území

**Z71: Protipovodňová opatření pro povodí Bílého potoka**

Zdroj: ÚP Polička (VPS VP), ÚP Pomezí (VPO WK6)

Vyhodnocení (komentář):

- záměr je vymezen v platných ÚP Polička (právní stav po Změně č. 2) a ÚP Pomezí
- řešit střet záměru s dalšími záměry a limity využití území

**Z72: Soustava suchých poldrů Pomezí**

Zdroj: ÚP Pomezí (VPO WK1 – WK5)

Vyhodnocení (komentář):

- záměr je vymezen v platném ÚP Pomezí
- řešit střet záměru s dalšími záměry a limity využití území

**Z73: Suchý poldr Sádek**

Zdroj: ÚP Sádek (VPS VP1)

Vyhodnocení (komentář):

- záměr je vymezen v platném ÚP Sádek
- řešit střet záměru s prvky ochrany přírody (ÚSES – LBC Černý potok)
- řešit střet záměru s dalšími záměry a limity využití území

**Z74: Protipovodňová opatření Svojanov – Křetínka**

Zdroj: ÚP Svojanov (VPO WW3 – WW14)

Vyhodnocení (komentář):

- záměr je vymezen v platném ÚP Svojanov
- pro záměr je již vydáno pravomocné územní rozhodnutí [a stavební povolení, v roce 2016 zahájena realizace části stavby](#)
- řešit střet záměru s dalšími záměry a limity využití území



**Z75: Rozšíření rozvodny elektrické energie TR 110/35 kV Polička**

Zdroj: ÚP Polička (VPS VT1)

Vyhodnocení (komentář):

- záměr je vymezen v platném ÚP Polička (právní stav po Změně č. 2)
- [pro záměr je již vydáno pravomocné územní rozhodnutí – využita pouze část vymezené plochy](#)
- řešit střet záměru s dalšími záměry a limity využití území

**Z76: Nadzemní a podzemní elektrické vedení VN Polička – jih včetně TS**

Zdroj: ÚP Polička (VPS VT22, VT23)

Vyhodnocení (komentář):

- záměr je vymezen v platném ÚP Polička (právní stav po Změně č. 2)
- řešit střet záměru s dalšími záměry a limity využití území

**Z77: Nadzemní elektrické vedení VN Pustá Rybná – Kobylí včetně TS**

Zdroj: ÚP Pustá Rybná (VPS WT2 – WT3)

Vyhodnocení (komentář):

- záměr je vymezen v platném ÚP Pustá Rybná
- řešit střet záměru s dalšími záměry a limity využití území

**Z78: STL plynovod pro napojení místní části Polička – Strážec**

Zdroj: ÚP Polička (VPS VT19)

Vyhodnocení (komentář):

- záměr je vymezen v platném ÚP Polička (právní stav po Změně č. 2)
- řešit střet záměru s dalšími záměry a limity využití území

**Z79: STL plynovod pro napojení místní části Polička – Modřec**

Zdroj: ÚP Polička (VPS VT20)

Vyhodnocení (komentář):

- záměr je vymezen v platném ÚP Polička (právní stav po Změně č. 2)
- řešit střet záměru s dalšími záměry a limity využití území

**Z80: STL plynovod pro napojení místní části Polička – Lezník**

Zdroj: ÚP Polička (VPS VT16)

Vyhodnocení (komentář):

- záměr je vymezen v platném ÚP Polička (právní stav po Změně č. 2)
- řešit střet záměru se záměrem přeložky silnice I/34 (Z1)
- řešit střet záměru se záměrem odvedení odpadních vod z místní části Polička – Lezník na ČOV Polička (Z55)
- řešit střet záměru s dalšími záměry a limity využití území

**ZÁMĚRY OCHRANY PŘÍRODY A ÚSES****Z81: Návrh na vyhlášení Přírodní památky Pod kopcem – Jánský potok**

Zdroj: ÚP Polička

Vyhodnocení (komentář):

- záměr je vymezen v platném ÚP Polička (právní stav po Změně č. 2)
- řešit střet záměru s dalšími záměry a limity využití území

**Z82: Návrh na zalesnění lokálního biokoridoru LBK 8 Polička**

Zdroj: ÚP Polička (plochy změn v krajině 139, 140)

Vyhodnocení (komentář):

- záměr je vymezen v platném ÚP Polička (právní stav po Změně č. 2)
- řešit střet záměru se záměrem nadzemního vedení elektrické energie VVN 2 x 110 + 35 kV (Z13)
- řešit střet záměru s dalšími záměry a limity využití území

**OSTATNÍ ZÁMĚRY****Z83: Návrh na vyhlášení vesnické památkové zóny Borová**

Zdroj: ÚAP 2014 – Národní památkový ústav

Vyhodnocení (komentář):

- záměr je uveden v datech předaných NPÚ
- řešit střet záměru s dalšími záměry a limity využití území

**Z84: Návrh na rozšíření Městské památkové zóny Bystré**

Zdroj: ÚAP 2014 – Národní památkový ústav

Vyhodnocení (komentář):

- záměr je uveden v datech předaných NPÚ
- řešit střet záměru s dalšími záměry a limity využití území

**Z85: Návrh na rozšíření Městské památkové zóny Polička**

Zdroj: ÚP Polička

Vyhodnocení (komentář):

- záměr je vymezen v platném ÚP Polička (právní stav po Změně č. 2)
- řešit střet záměru s dalšími záměry a limity využití území

**Z86: Návrh na vyhlášení vesnické památkové zóny Široký Důl**

Zdroj: ÚAP 2014 – Národní památkový ústav

Vyhodnocení (komentář):

- záměr je uveden v datech předaných NPÚ
- řešit střet záměru s dalšími záměry a limity využití území

**Z87: Sportovní areál s fotbalovým hřištěm Borová (na Velké straně)**

Zdroj: ÚPO Borová (VPS 15) [ÚP Borová \(zastavitelná plocha Z46\)](#)

Vyhodnocení (komentář):

- záměr je vymezen v platném ÚPO [ÚP Borová](#)
- řešit střet záměru s dalšími záměry a limity využití území

**Z88: Sportovní areál s fotbalovým hřištěm Borová (na Cerkytlech)**

Zdroj: ~~Změna č. 1 ÚPO Borová (VPS 15 – plocha Z18)~~ [ÚP Borová \(zastavitelné plochy Z44 a Z45\)](#)

Vyhodnocení (komentář):

- záměr je vymezen v ~~platné Změně č. 1 ÚPO Borová~~ [platném ÚP Borová](#)
- řešit střet záměru s dalšími záměry a limity využití území

**Z89: Rozšíření katolického hřbitova Borová**

Zdroj: ÚPO Borová (VPS 14) [ÚP Borová \(zastavitelná plocha Z47\)](#)

Vyhodnocení (komentář):

- záměr je vymezen v platném ÚPO [ÚP Borová](#)
- řešit střet záměru s dalšími záměry a limity využití území

**Z90: Úložiště zeminy Borová**

Zdroj: ~~Změna č. 3 ÚPO Borová (plocha ZM29)~~ [ÚP Borová \(plocha změn v krajině Nsu<sub>1</sub>\)](#)

Vyhodnocení (komentář):

- záměr je vymezen v ~~platné Změně č. 3 ÚPO Borová~~ [platném ÚP Borová](#)
- řešit střet záměru s dalšími záměry a limity využití území

**Z91: Prodloužení lyžařského svahu Březiny**

Zdroj: ÚP Březiny (plocha změn v krajině N28)

Vyhodnocení (komentář):

- záměr je vymezen v platném ÚP Březiny
- řešit střet záměru s prvky ochrany přírody (CHKO)
- záměr je již částečně zrealizován
- řešit střet záměru s dalšími záměry a limity využití území

**Z92: ~~Areál koupaliště s autokempem Bystré~~ [Rekreační areál Jerkův rybník – autokemp a sportovní areál s koupalištěm Bystré](#)**

Zdroj: ÚPSÚ Bystré (VPS 7) [ÚP Bystré \(zastavitelné plochy Z14 a Z15\)](#)

Vyhodnocení (komentář):

- záměr je vymezen v platném ÚPSÚ [ÚP Bystré](#)
- řešit střet záměru s dalšími záměry a limity využití území

**Z93: Sportovní areál Hartmanice (koupaliště, areál zimních sportů – sjezdovka)**

Zdroj: ÚPO Hartmanice (VPS 9)

Vyhodnocení (komentář):

- záměr je vymezen v platném ÚPO Hartmanice
- **záměr je již částečně zrealizován**
- řešit střet záměru s dalšími záměry a limity využití území

**Z94: Golfové hřiště Hartmanice**

Zdroj: ÚPO Hartmanice (zastavitelná plocha 14)

Vyhodnocení (komentář):

- záměr je vymezen v platném ÚPO Hartmanice
- řešit střet záměru s dalšími záměry a limity využití území

**Z95: Rozšíření občanského vybavení a park u sportovního areálu Jedlová**

Zdroj: ÚPO Jedlová (VPS 4) ÚP Jedlová (zastavitelné plochy Z15 a Z26)

Vyhodnocení (komentář):

- záměr je vymezen v platném ÚPO ÚP Jedlová
- **záměr je již částečně zrealizován**
- řešit střet záměru s dalšími záměry a limity využití území

**Z96: Rozhledna Kamenec u Poličky**

Zdroj: ÚP Kamenec u Poličky (zastavitelná plocha Z25)

Vyhodnocení (komentář):

- záměr je vymezen v platném ÚP Kamenec u Poličky
- řešit střet záměru s dalšími záměry a limity využití území

**Z97: Přírodní koupaliště Nedvězí**

Zdroj: ÚPO Nedvězí (VPS S3)

Vyhodnocení (komentář):

- záměr je vymezen v platném ÚPO Nedvězí
- záměr je již částečně zrealizován
- řešit střet záměru s dalšími záměry a limity využití území

**Z98: Sportovní areál Oldřiš – Za Orlovnou**

Zdroj: ÚP Oldřiš (VPS Po6, Po7)

Vyhodnocení (komentář):

- záměr je vymezen v platném ÚP Oldřiš
- **záměr je již částečně realizován**
- řešit střet záměru s dalšími záměry a limity využití území

**Z99: Kostel a hřbitov Oldřiš**

Zdroj: ÚP Oldřiš (VPS Po8)

Vyhodnocení (komentář):

- záměr je vymezen v platném ÚP Oldřiš
- řešit střet záměru s dalšími záměry a limity využití území

**Z100: Rozšíření centrálního hřbitova Polička**

Zdroj: ÚP Polička (VPS PO2)

Vyhodnocení (komentář):

- záměr je vymezen v platném ÚP Polička (právní stav po Změně č. 2)
- řešit střet záměru s dalšími záměry a limity využití území

**Z101: Rozšíření Průmyslové zóny Polička**

Zdroj: ÚP Polička (zastavitelné plochy Z83b, Z168)

Vyhodnocení (komentář):

- záměr je vymezen v platném ÚP Polička (právní stav po Změně č. 2)
- záměr je již částečně realizován
- řešit střet záměru s trasami koridorů pro umístění nadzemního vedení elektrické energie VVN 110 kV TR Hlinko – TR Polička a TR Svitavy – TR Polička
- řešit střet záměru s dalšími záměry a limity využití území

**Z102: Výchovně vzdělávací zařízení v oblasti tělovýchovy a sportu Pustá Rybná**

Zdroj: ÚP Pustá Rybná (VPS PO)

Vyhodnocení (komentář):

- záměr je vymezen v platném ÚP Pustá Rybná
- řešit střet záměru s dalšími záměry a limity využití území

**Z103: Lyžařský svah Sádek**

Zdroj: ÚP Sádek (plochy změn N13, N14)

Vyhodnocení (komentář):

- záměr je vymezen v platném ÚP Sádek
- řešit střet záměru s prvky ochrany přírody (CHKO, ÚSES – NRBK K83)
- řešit střet záměru s dalšími záměry a limity využití území (CHKO, ÚSES – NRBK K83)

**Z104: Jezdecký areál Stašov**

Zdroj: ÚP Stašov (VPS PO2)

Vyhodnocení (komentář):

- záměr je vymezen v platném ÚP Stašov
- řešit střet záměru s dalšími záměry a limity využití území

**Z105: Hřiště pro kopanou Trpín**

Zdroj: ÚPO Trpín (VPS R1)

Vyhodnocení (komentář):

- záměr je vymezen v platném ÚPO Trpín
- řešit střet záměru s dalšími záměry a limity využití území

**A.5.2 Záměry na provedení změn v území dle 4. aktualizace ÚAP – 2016**

(v členění podle oblasti zájmů s navazujícím číslováním kódů záměrů při vynechání číselného označení vypuštěných záměrů z 2. aktualizace ÚAP 2012 a z 3. aktualizace ÚAP 2014)

**ZÁMĚRY DOPRAVNÍ INFRASTRUKTURY****Z107: Obslužná místní komunikace pro lokality pro bydlení Bystré – Smetanova**

Zdroj: ÚP Bystré (VPS WD03)

Vyhodnocení (komentář):

- záměr je vymezen v platném ÚP Bystré
- realizace je podmíněna zpracováním územní studie (pořizování zahájeno v září 2016)
- řešit střet záměru s dalšími záměry a limity využití území

**Z108: Cyklostezka Jedlová, Šest chalup – Modřec**

Zdroj: ÚP Jedlová (zastavitelná plocha Z21)

Vyhodnocení (komentář):

- záměr je vymezen v platném ÚP Jedlová
- řešit střet záměru s prvkem ochrany přírody (ÚSES – LBK 5)
- řešit střet záměru s dalšími záměry a limity využití území

**Z109: Místní komunikace pro obsluhu lokality pro bydlení Květná**

Zdroj: ÚP Květná (VPS VD1)

Vyhodnocení (komentář):

- záměr je vymezen v platném ÚP Květná (zastavitelná plocha Q3 pro obsluhu zastavitelné plochy Bs3)
- řešit střet záměru s dalšími záměry a limity využití území

**Z110: Cyklostezka Polička – Bořiny (areál Poličských strojíren, a. s.)**

Zdroj: Změna č. 2 ÚP Polička (VPS VD11, VD12)

Vyhodnocení (komentář):

- záměr je vymezen v platném ÚP Polička (právní stav po Změně č. 2)
- řešit střet záměru s prvkem ochrany přírody (ÚSES – NRBK K83)
- řešit střet záměru s PUPFL
- řešit střet záměru s dalšími záměry a limity využití území

**Z111: Zpevněná účelová komunikace Telecí – Sádek (s využitím pro vedení cyklotrasy)**

Zdroj: ÚP Sádek (zastavitelná plocha Z57), ÚP Telecí (zastavitelná plocha Zd1)

Vyhodnocení (komentář):

- záměr je vymezen v platných ÚP Sádek a ÚP Telecí
- záměr byl již částečně realizován v roce 2016 (úsek Telecí – hranice k. ú. Sádek)
- řešit střet záměru s ochranou přírody (CHKO)
- řešit střet s PUPFL
- řešit střet záměru s dalšími záměry a limity využití území

**ZÁMĚRY TECHNICKÉ INFRASTRUKTURY****Z112: Rozšíření centrální čistírny odpadních vod Bystré**

Zdroj: ÚP Bystré (VPS WT13)

Vyhodnocení (komentář):

- záměr je vymezen v platném ÚP Bystré (zastavitelná plocha Z20)
- řešit střet záměru s ochranou přírody (Přírodní park Údolí Křetínky)
- řešit střet záměru s dalšími záměry a limity využití území

**Z113: Rozšíření skládky odpadů Bystré**

Zdroj: ÚP Bystré (VPS WT25)

Vyhodnocení (komentář):

- záměr je vymezen v platném ÚP Bystré (zastavitelná plocha Z19)
- řešit střet s ochranným pásmem PUPFL
- řešit střet záměru s dalšími záměry a limity využití území

**Z114: Suché poldry Bystré – sever**

Zdroj: ÚP Bystré (VPO WR01, WR02)

Vyhodnocení (komentář):

- záměr je vymezen v platném ÚP Bystré (plochy změn v krajině K2, K43)
- řešit střet záměru s trasou nadzemního vedení elektrické energie VVN 400 kV (K43)
- řešit střet záměru s dalšími záměry a limity využití území

**Z115: Suchý poldr Bystré – jih**

Zdroj: ÚP Bystré (VPO WR04)

Vyhodnocení (komentář):

- záměr je vymezen v platném ÚP Bystré (plocha změn v krajině K48)
- řešit střet záměru s trasou nadzemního vedení elektrické energie VVN 400 kV
- řešit střet záměru s dalšími záměry a limity využití území

**Z116: Retenční vodní nádrž Bystré – U Panského kříže**

Zdroj: ÚP Bystré (VPO WR03)

Vyhodnocení (komentář):

- záměr je vymezen v platném ÚP Bystré (plocha změn v krajině K47)
- řešit střet záměru s dalšími záměry a limity využití území

**Z117: Přeložka nadzemního vedení elektrické energie VN 35 kV Telecí**

Zdroj: ÚP Telecí

Vyhodnocení (komentář):

- záměr je vymezen v platném ÚP Telecí
- záměr je již částečně zrealizován
- řešit střet záměru s prvky ochrany přírody (CHKO, ÚSES – NRBK K127, LBC)
- řešit střet záměru s památkovou ochranou (VPZ Telecí)
- řešit střet záměru s dalšími záměry a limity využití území

**Z118: Suchý poldr Borovnice (k. ú. Telecí)**

Zdroj: ÚAP 2016 – Povodí Moravy, s. p.

Vyhodnocení (komentář):

- prognózní záměr protipovodňové ochrany je uveden v datech předaných Povodím Moravy
- záměr nutno respektovat v územní plánech dotčených obcí (ÚP Telecí) – vymezit jako územní rezervu
- řešit střet záměru s prvky ochrany přírody (CHKO, EVL, ÚSES – RBC 309 Žákovina, RBK 1369 Milovské Perničky – Žákovina, RBK 9903 Žákovina – Královec, LBC)
- řešit střet záměru s dalšími záměry a limity využití území

**ZÁMĚRY OCHRANY PŘÍRODY A ÚSES****Z119: Revitalizace krajiny u rybníku Pod Farským lesíkem, k. ú. Jedlová u Poličky**

Zdroj: ÚP Jedlová

Vyhodnocení (komentář):

- záměr je vymezen v platném ÚP Jedlová
- řešit střet záměru s dalšími záměry a limity využití území

**Z120: Návrh na zalesnění nadregionálního biokoridoru K83 Květná**

Zdroj: ÚP Květná (plocha změn v krajině N-X)

Vyhodnocení (komentář):

- záměr je vymezen v platném ÚP Květná
- řešit střet záměru s ochranným pásmem silnice I/34
- řešit střet záměru s dalšími záměry a limity využití území



**Z121: Návrh na vyhlášení Přírodního parku Svratecká hornatina (k. ú. Korouhev, k. ú. Lačnov u Korouhve, k. ú. Nedvězí, k. ú. Nedvězíčko)**

Zdroj: ÚAP 2016 – OÚPRaŽP MěÚ Polička, oddělení životního prostředí

Vyhodnocení (komentář):

- přírodní park na území SO ORP Polička byl zřízen nařízením Okresního úřadu Svitavy ze dne 30. 6. 1995, které však nenabýlo účinnosti z důvodu nesouhlasu Zastupitelstva obce Korouhev
- přírodní park na území SO ORP Polička byl vymezen v návaznosti na stejnojmenný přírodní park vyhlášený v navazujících územích bývalých okresů Blansko a Žďár nad Sázavou
- rozsah záměru je vymezen v datech předaných sousedním ÚÚP ORP Nové Město na Moravě
- záměr dle příslušného orgánu ochrany přírody a krajiny trvá – řešit v ÚPD dotčených obcí Korouhev a Nedvězí
- řešit střet záměru s dalšími záměry a limity využití území

**OSTATNÍ ZÁMĚRY****Z122: Rozhledna Lucký vrch**

Zdroj: ÚP Telecí

Vyhodnocení (komentář):

- záměr je vymezen v platném ÚP Telecí
- řešit střet záměru s dalšími záměry a limity využití území

**Z123: Rozšíření rekreačního areálu Lucký vrch**

Zdroj: ÚP Telecí (zastavitelná plocha Zo1)

Vyhodnocení (komentář):

- záměr je vymezen v platném ÚP Telecí
- řešit střet záměru s ochranou přírody (CHKO)
- řešit střet záměru s dalšími záměry a limity využití území

**A.5.3 Souhrnná tabulka obcí a záměrů**

kód obce	název obce	kód záměru	umístění záměru v k. ú.
577839	Borová	Z13, Z29*, Z44, Z83, Z87, Z88, Z89, Z90	Borová u Poličky
577898	Březiny	Z6, Z9, Z14, Z63, Z91	Březiny u Poličky
577928	Bystré	Z10, Z84, Z92, Z107, Z112, Z113, Z114, Z115, Z116	Bystré u Poličky
		Z10	Hamry nad Křetínkou
578037	Hartmanice	Z10, Z30, Z45, Z93, Z94	Hartmanice u Poličky
578185	Jedlová	Z10, Z18, Z31, Z46, Z64, Z95, Z108, Z119	Jedlová u Poličky
578207	Kamenec u Poličky	Z1, Z5, Z13, Z20, Z24, Z28, Z32**, Z47, Z67, Z96	Kamenec u Poličky
578258	Korouhev	Z6, Z10, Z11, Z33, Z48, Z121	Korouhev
		Z6, Z121	Lačnov u Korouhve
578291	Květná	Z5, Z8, Z12, Z27, Z34, Z49, Z66, Z109, Z120	Květná
578452	Nedvězí	Z10, Z21, Z35, Z50, Z97, Z121	Nedvězí u Poličky
		Z50, Z121	Nedvězíčko
578479	Oldřiš	Z13, Z29*, Z36, Z51, Z98, Z99	Oldřiš u Poličky
578576	Polička	Z1, Z5, Z12, Z13, Z16, Z24, Z25, Z26, Z37, Z53, Z55, Z67, Z68, Z69, Z71, Z75, Z76, Z79, Z80, Z81, Z82, Z85, Z100, Z101, Z106, Z110	Polička
		Z54, Z55, Z70, Z80, Z106	Lezník
		Z5, Z22, Z25, Z38, Z56, Z64, Z79, Z81	Modřec
		Z7, Z26, Z52, Z53, Z78	Střítež u Poličky
578584	Pomezí	Z1, Z5, Z8, Z12, Z71, Z72	Pomezí
578631	Pustá Kamenice	Z13, Z39, Z57	Pustá Kamenice
578649	Pustá Rybná	Z6, Z9, Z14, Z17, Z40, Z58, Z65, Z77, Z102	Pustá Rybná
578720	Sádek	Z5, Z6, Z29*, Z32, Z59, Z73, Z103, Z111	Sádek u Poličky
578801	Stašov	Z19, Z41, Z60, Z104	Stašov
578843	Svojanov	Z23, Z61, Z74	Svojanov
		Z42, Z61, Z74	Předměstí
		Z61	Starý Svojanov
578851	Široký Důl	Z7, Z13, Z86	Široký Důl
578878	Telecí	Z6, Z9, Z14, Z111, Z117, Z118, Z122, Z123	Telecí
578886	Trpín	Z43, Z62, Z105	Trpín
		Z62	Hlásnice

**Vysvětlivky:** \* záměr Z29 obcí Borová a Oldřiš je umístěn na k. ú. Sádek u Poličky

\*\* záměr Z32 obce Kamenec u Poličky je umístěn na k. ú. Sádek u Poličky